



Rapport nr 2/09

KARTLEGGING AV TILGJENGELIGHET TIL OFFENTLIG SIKREDE FRILUFTSLIVSOMRÅDER I OPPLAND

Rapporten er utarbeidet av Friluftsrådernes Landsforbund for
Fylkesmannen i Oppland, høsten 2008



Anne Lise Bekken



<p style="text-align: center;">Kartlegging av tilgjengelighet til offentlig sikrede friluftsområder i Oppland</p>	<p>Rapportnr.:</p> <p>2/09</p>
	<p>Dato:</p> <p>04.02.09</p>
<p>Forfatter: Friluftsrådernes Landsforbund v/ Anne Lise Bekken</p>	<p>Faggruppe:</p> <p>Naturforvaltning</p>
<p>Prosjektansvarlige: Friluftsrådernes Landsforbund v/ Morten Dåsnes, Fylkesmannen i Oppland v/ Alexandra Abrahamson</p>	<p>Område:</p> <p>Oppland</p>
<p>Finansiering: Direktoratet for naturforvaltning, Fylkesmannen i Oppland</p>	<p>Antall sider: 163</p>
<p>Emneord: friluftsliv, universell utforming, tilgjengelighet, sikrede friluftsområder,</p>	<p>ISSN-nummer:</p> <p>0801-8367</p>
<p>Sammendrag:</p> <p>Denne kartlegginga tar for seg tilgjengeligheten til offentlig sikra friluftslivsområder i Oppland. Med sikra friluftsområder menes de områdene der staten har bidratt økonomisk i ervervet eller i servituttavtalen som er inngått (evigvarende bruksavtale for et område). I tillegg til de statlig sikra områdene, er noen populære kommunalt eide friluftsområdene i fylket tatt med. Dette er Fastland i Gjøvik, sti mellom Peder Balke-senteret og Kapp i Østre Toten, Sillongen i Vestre Toten og Eidesand i Nord-Fron.</p> <p>I Oppland er det 31 statlig sikra friluftslivsområder. I denne kartlegginga er 7 av disse områdene utelatt. Dette kan være f.eks områder der kun p-plassen er sikra, og p-plassen ligger i tilknytning til et område som er uframkommelig for rullestolbrukere og synshemmede.</p> <p>For hvert av de sikra friluftslivsområdene inngår kart, registrerings skjema og bilder.</p> <p>Registrerings skjemaet brukt i kartleggingen er utarbeida av Norges Handikapforbund Trøndelag og Friluftsrådernes Landsforbund som et ledd i oppfølgingen av Direktoratet for naturforvaltnings utredning "Friluftsliv for funksjonshemmede", 2003-4.</p>	
<p>Referanse: Bekken, A.L. 2009. Kartlegging av tilgjengelighet til offentlig sikrede friluftsområder i Oppland. Fylkesmannen i Oppland, miljøvernavdelingen, Rapp. nr. 2/09, 163 s.</p>	

Fylkesmannen i Oppland
Miljøvernavdelingen

Kontoradresse:
 Storgt. 170
 2626 Lillehammer

Postadresse:
 2626 Lillehammer

Elektronisk post:
 Internett: postmottak@fm-op.sri.telemax.no
 X400: S=postmottak;O=fm-op;P=sri;A=telemax;C=no;

Telefon: 61 26 60 00
Telefaks: 61 26 61 67

Innledning

Denne kartlegginga tar for seg tilgjengeligheten til offentlig sikra friluftslivsområder i Oppland.

Med sikra friluftsområder menes de områdene der staten har bidratt økonomisk i ervervet eller i servituttavtalen som er inngått (evigvarende bruksavtale for et område). I tillegg til de statlig sikra områdene, er noen populære kommunalt eide friluftsområdene i fylket tatt med. Dette er Fastland i Gjøvik, sti mellom Peder Balke-senteret og Kapp i Østre Toten, Sillongen i Vestre Toten og Eidesand i Nord-Fron.

Fylkesvise oversikter over de sikra områdene kan man finne ved å gå inn på Direktoratet for naturforvaltning sin hjemmeside: www.dirnat.no. Velg Naturbase, avansert søk, deretter det aktuelle fylket og friluftsliv.

I Oppland er det 31 statlig sikra friluftslivsområder. I denne kartlegginga er 7 av disse områdene utelatt. Dette kan være f.eks områder der kun p-plassen er sikra, og p-plassen ligger i tilknytning til et område som er uframkommelig for rullestolbrukere og synshemmede.

For hvert av de sikra friluftslivsområdene inngår kart, registreringskjema og bilder.

Registreringskjemaet brukt i kartleggingen er utarbeida av Norges Handikapforbund Trøndelag og Friluftsrådernes Landsforbund som et ledd i oppfølgingen av Direktoratet for naturforvaltnings utredning ”Friluftsliv for funksjonshemmede”, 2003-4.

I registreringskjemaet er det kartlagt tilgjengelighet for:

- Rullestolbruker uten ledsager
- Rullestolbruker med ledsager
- Synshemmede

For at et turområde, badeplass eller fiskeplass skal kunne godkjennes for de ulike gruppene av funksjonshemmede, må visse minimumskrav være oppfylt.

Turområde må minimum ha godkjent parkering, turvei og toalett

Badeplass må minimum ha godkjent parkering, turvei (til badeplass), toalett, adkomst vannkant og baderampe.

Fiskeplass må minimum ha godkjent parkering, turvei (til fiskeplass), toalett, adkomst vannkant - og det må være tilgang til egne fiskeplass gjennom adkomst vannkant eller fiskebrygge.

På registreringsskjemaet forekommer noen ganger symbolet * i rubrikken for godkjenning. Her er da området godkjent, men det kan være mangler som at HC p-plassen er skiltet men ikke merket (dermed fare for å bli sperret inne av andre biler), HC-toalettet mangler armlener/det er terskel der e.l. Ved slike mangler kan området godkjennes for rullestolbruker med ledsager, men ikke for rullestolbruker uten ledsager. Det vil være beskrevet i skjemaet hva slags type mangler det dreier seg om.

Hvordan står det til med tilgjengeligheten i Oppland?

Typisk for et friluftslivsområde i Oppland, er at rullestolbruker med ledsager kan benytte området, men det er ikke merket HC p-plass, og det er ikke adkomst til toalett eller ned til vannet for å bade. P-plassene er stort sett grusbelagte, og man må regne med litt vannpytter og små-dumper. La oss se for oss en skoleklasse på tur, og i klassen er det en elev som sitter i rullestol. Denne eleven kan delta i fellesskapet rundt sittegrupper/grill, som gjerne er på en gressplen, men vil ikke kunne komme inn på toalettet med rullestol eller ned til vannet for å bade.

Totalt, på i alt 28 besøkte plasser i Oppland ble det observert:

- ♣ 1 stk baderampe, på Skrankefoss. Men det er ikke mulig å komme seg ut i vannet med rullestol fra denne rampa
- ♣ Ingen infotavle som viser tilgjengelighet
- ♣ Skiltet og merket HC p-plass kun ved Valdres Folkemuseum og Fastland på Gjøvik, men ingen av disse er brede nok. Dette gjør at det er fare for å bli innesperret av andre biler.
- ♣ HC-toalett der adkomsten hindres av høy terskel, at rampa opp til døra har sunket eller at rommet brukes som lager
- ♣ Vanskelig adkomst til vannkanten på de fleste steder
- ♣ Det er dårlig tilrettelagt for synshemmede

Stadig vedlikehold av områdene er viktig:

På mange av de sikra områdene har det vært gjort tilrettelegginger for funksjonshemmede, men det trengs vedlikehold. Det mangler påfyll av masse ved overgangen til de fleste ramper og bruer. Rampene opp til flere HC-toalett har sunket/blitt stående på skrå (tælækast). Jevnlig gressklipping er viktig, siden de fleste av sittegruppene er plassert på gressplener ovenfor badestrendene. Det er tungt for rullestolbrukere å komme seg fram i høyt gress. For synshemmede er det viktig med føringskant, så stiene må holdes rene for vegetasjon.

Disse områdene er med i kartleggingen:

Gausdal kommune: Bruvolden

Gjøvik kommune: Fastland, Kremmerodden og Strandengen

Jevnaker kommune: Nordbytangen

Lillehammer kommune: Tverrløypa, Mosodden, Jorekstad – Gausa, Vingrom, Øvregård og Breiseth – Jordet

Nord-Aurdal: Veslefjordområdet (inkl natursti på Storøyi) og Leirasanden

Nord-Fron kommune: Kveinnhølen Storåa (Veikleåa), Årvillingen (Kvamsfjellet) og Eidesand

Ringebu kommune: Tromsa m. utløp

Søndre Land kommune: Ilodden, Vassendlandet, Fagerlund m. Kråkvika, Skrankefossfløyta og Trevatna velpark

Sør-Fron: Sandli (ved ”Hella” og Klokkarstranda)

Vestre Toten kommune: Engenstranda, Korta og Sillongen

Østre Toten kommune: sti fra Peder-Balkesenteret til Kapp

Øyer kommune: Aronsvejordet



GAUSDAL

Registreringsskjema for friluftsområde

Bruvolden

i

Gausdal

kommune

Forvaltningsansvarlig: Se kommentarer nederst

Telefon: _____

Se komm.



S

Turområde, godkjent for:

Gnr./bnr.:

140/20

Badeplass, godkjent for:

Naturbasenr:

451

Fiskeplass, godkjent for:

6 stk bilder og 2 stk kartutsnitt medfølger



S

Element	Sjekkpunkt			
<input checked="" type="checkbox"/> Parkering	Stigning, flatt, kant maks 2 cm	<input checked="" type="checkbox"/>	<input checked="" type="checkbox"/>	
	Fast, jevnt underlag	<input type="checkbox"/>	<input checked="" type="checkbox"/>	
	Merket/skiltet plass (4,5x5m), ant.: ____	<input type="checkbox"/>	<input type="checkbox"/>	
	Avstand til badeplass/fiskeplass ca 20 m			
	Kommentar:			
<input type="checkbox"/> Informasjon	Infotavle og skilt viser tilgjengelighet	<input type="checkbox"/>	<input type="checkbox"/>	<input type="checkbox"/>
	Lesbarhet (kontraster, bokstavstørrelse)			<input type="checkbox"/>
	Høyde på infotavle, maks 1,6 m	<input type="checkbox"/>	<input type="checkbox"/>	<input type="checkbox"/>
	Kommentar:			
<input type="checkbox"/> Turvei (____m)	Stigning*	<input type="checkbox"/>	<input type="checkbox"/>	
	Fast, jevnt underlag	<input type="checkbox"/>	<input type="checkbox"/>	
	Bredde, min 1,4m + møteplasser på 1,8m	<input type="checkbox"/>	<input type="checkbox"/>	
	Fri høyde 2,25m			<input type="checkbox"/>
	Føringskant synshemmede			<input type="checkbox"/>
	Kommentar:			
<input type="checkbox"/> Toalett	Adkomst: Stigning*	<input type="checkbox"/>	<input type="checkbox"/>	
	Fast, jevnt underlag	<input type="checkbox"/>	<input type="checkbox"/>	
	Nok plass v/døra	<input type="checkbox"/>	<input type="checkbox"/>	
	Godt skiltet			<input type="checkbox"/>
	Bygg: Dør, fri bredde min 86 cm	<input type="checkbox"/>	<input type="checkbox"/>	
	Fritt snuareal, diameter 150 cm	<input type="checkbox"/>	<input type="checkbox"/>	
	Sideplass, min. 90cm	<input type="checkbox"/>	<input type="checkbox"/>	
	Oppfellbare armstøtter -hver side	<input type="checkbox"/>	<input type="checkbox"/>	
	God belysning			<input type="checkbox"/>
	Kontraster (dør, gulv/vegg)			<input type="checkbox"/>
	Kommentar:			
<input type="checkbox"/> Omkledningsrom	Adkomst: Stigning*	<input type="checkbox"/>	<input type="checkbox"/>	
	Fast, jevnt underlag	<input type="checkbox"/>	<input type="checkbox"/>	
	Nok plass v/døra	<input type="checkbox"/>	<input type="checkbox"/>	
	Godt skiltet			<input type="checkbox"/>
	Kommentar:			

* For manuell rullestol kan stigningen være maks 1:20, 1:12 på korte strekninger. Terskler kan maks være 2cm.

**S**

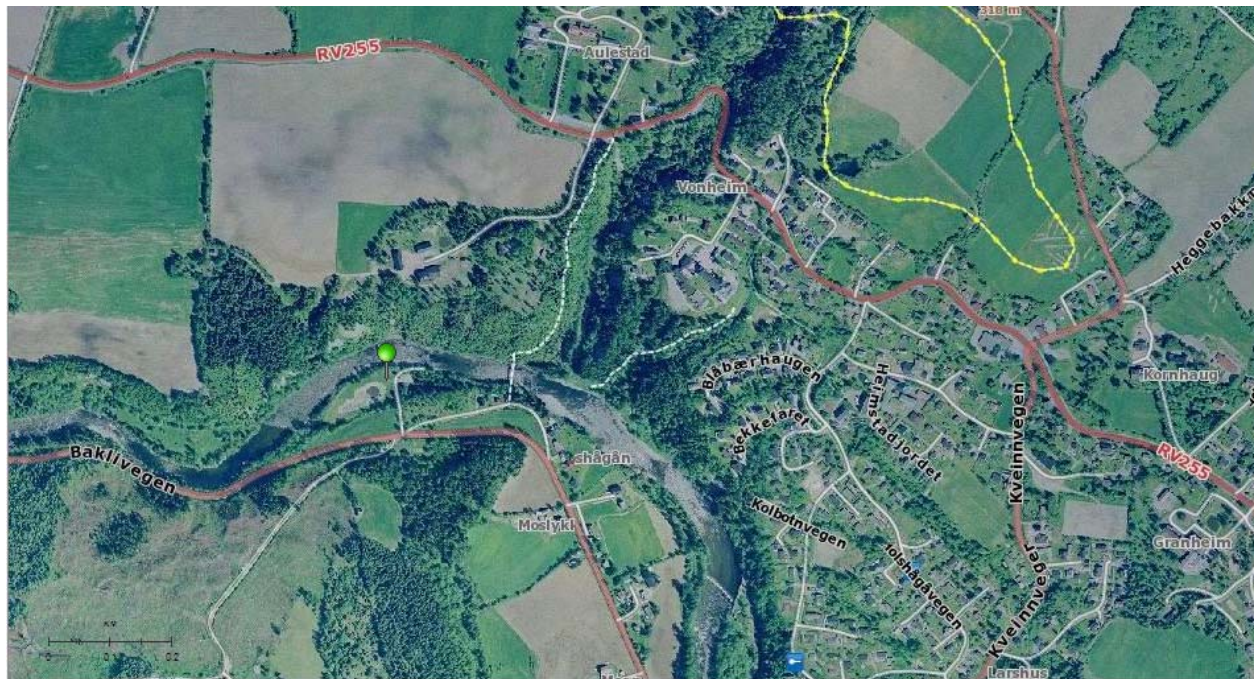
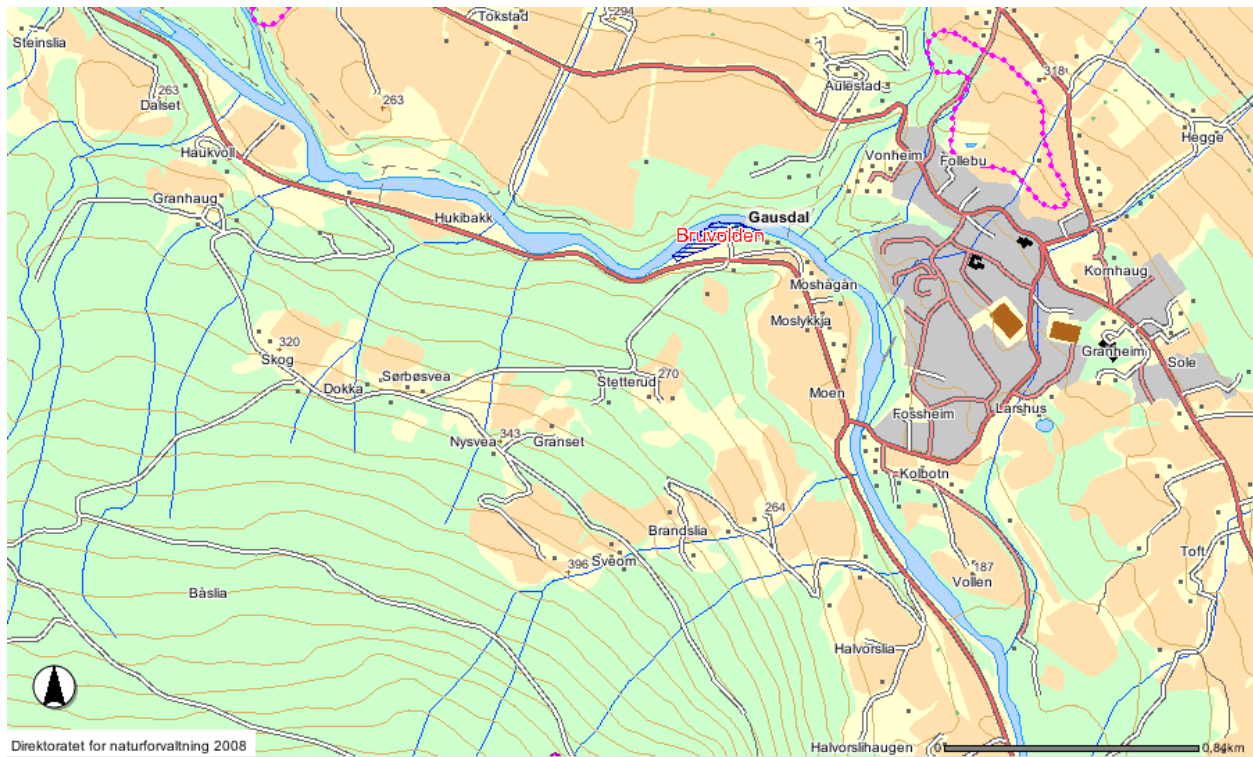
Element	Sjekkpunkt			
<input type="checkbox"/> Omkleddingsrom	Bygg: Dør, fri bredde min 86 cm Fritt snuareal, diameter 150 cm God belysning Kontraster	<input type="checkbox"/> <input type="checkbox"/>	<input type="checkbox"/> <input type="checkbox"/>	<input type="checkbox"/> <input type="checkbox"/>
Kommentar:				
<input type="checkbox"/> Servering/kiosk	Adkomst: Stigning* Bygg: Høyde skranke, maks 80 cm	<input type="checkbox"/> <input type="checkbox"/>	<input type="checkbox"/> <input type="checkbox"/>	
Kommentar:				
<input type="checkbox"/> Gapahuk/hytte	Adkomst: Stigning* Fast, jevnt underlag Inne: Størrelse, plass til rullestol	<input type="checkbox"/> <input type="checkbox"/> <input type="checkbox"/>	<input type="checkbox"/> <input type="checkbox"/> <input type="checkbox"/>	
Kommentar:				
<input checked="" type="checkbox"/> Grill-/bål plass	Adkomst: Stigning* Fast, jevnt underlag Bålet: Mulig å komme inntil bålet	<input checked="" type="checkbox"/> <input type="checkbox"/> <input checked="" type="checkbox"/>	<input checked="" type="checkbox"/> <input checked="" type="checkbox"/> <input checked="" type="checkbox"/>	
Kommentar: Sementring liggende på gresset				
<input checked="" type="checkbox"/> Adkomst vannkant	Stigning* Fast, jevnt underlag	<input type="checkbox"/> <input type="checkbox"/>	<input type="checkbox"/> <input type="checkbox"/>	
Kommentar: Ikke mulig med rullestol				
<input type="checkbox"/> Brygge/flytebrygge	Adkomst: Stigning* Brygga: Stoppkant, min 15 cm	<input type="checkbox"/> <input type="checkbox"/>	<input type="checkbox"/> <input type="checkbox"/>	
Kommentar:				
<input type="checkbox"/> Baderampe	Adkomst: Stigning* Fast, jevnt underlag Rampa: Stigning, maks 1:20 Høyde håndlister, 75 og 90 cm Bredde, mellom 90 og 110cm	<input type="checkbox"/> <input type="checkbox"/> <input type="checkbox"/> <input type="checkbox"/> <input type="checkbox"/>	<input type="checkbox"/> <input type="checkbox"/> <input type="checkbox"/> <input type="checkbox"/> <input type="checkbox"/>	
Kommentar:				
<input checked="" type="checkbox"/> Sittegruppe/hvilebenk	Adkomst: Stigning* Fast, jevnt underlag Bordet: Mulig å sitte inntil, fri h. min 67cm	<input checked="" type="checkbox"/> <input type="checkbox"/> <input type="checkbox"/>	<input checked="" type="checkbox"/> <input checked="" type="checkbox"/> <input type="checkbox"/>	
Kommentar: Sittegrupper plassert på gressplen				

Totalintrykk/forslag til forbedringer:

Badeplass/turområde ved Gausa. Består av badedam med gressplen rundt, og på plenen er det sittegrupper og grill. Badedammen fylles opp når vannstanden i elva er høy nok til at det står over vanninntaket. Plassen kan være egnet som turområde for rullestolbruker med ledsager, men det er ikke HC p-plass, ikke toalett (ble stadig ødelagt ved hærværk) og ikke adkomst ned til elva. Det er heller ingen tilrettelegginger gjort for synshemmede. Kommunen eier grunnen, mens driftsansvarlig er Lars Graedler, tlf 48246034. Forslag til forbedringer: HC-toalett i tilknytning til p-plassen (men man kan skjønne kommunens frustrasjon over stadige hærværk.)

Registrator / dato: Anne Lise Bekken, 13.10.08**Tlf.: 95479421**

Kart og flyfoto over Bruvolden i Gausdal



Bruvolden ligger inntil elva Gausa, og er markert med grønn knappenål.



Bruvolden i Gausdal



Lav vannstand..Stuping anbefales ikke!



Badeplassen sett fra vestsia



Sittegrupper og grill



Forholdsvis liten P-plass



Elva Gausa renner forbi

GJØVIK

Registreringsskjema for friluftsområde

Fastland

i

Gjøvik

kommune

Forvaltningsansvarlig: Gjøvik kommune, park

Telefon: 61189500



S

Turområde, godkjent for:

*

Gnr./bnr.: 67/159, 67/652

Badeplass, godkjent for:

Naturbasenr: Ikke under DN

Fiskeplass, godkjent for:

16 stk bilder og 2 stk kartutsnitt medfølger



S

Element	Sjekkpunkt			
<input checked="" type="checkbox"/> Parkering	Stigning, flatt, kant maks 2 cm	<input checked="" type="checkbox"/>	<input checked="" type="checkbox"/>	
	Fast, jevnt underlag	<input checked="" type="checkbox"/>	<input checked="" type="checkbox"/>	
	Merket/skiltet plass (4,5x5m), ant.: ___	<input type="checkbox"/>	<input type="checkbox"/>	
	Avstand til badeplass/fiskeplass ca 30 m			
	Kommentar: *To merkede HC p-plasser, men kun 3,70 og 2,20 m brede			
<input checked="" type="checkbox"/> Informasjon	Infotavle og skilt viser tilgjengelighet	<input type="checkbox"/>	<input type="checkbox"/>	<input type="checkbox"/>
	Lesbarhet (kontraster, bokstavstørrelse)			<input type="checkbox"/>
	Høyde på infotavle, maks 1,6 m	<input type="checkbox"/>	<input type="checkbox"/>	<input type="checkbox"/>
	Kommentar: Stor infotavle v gatekjøkkenet, men teksten starter v høyde 1,50 m			
<input type="checkbox"/> Turvei (_____m)	Stigning*	<input type="checkbox"/>	<input type="checkbox"/>	
	Fast, jevnt underlag	<input type="checkbox"/>	<input type="checkbox"/>	
	Bredde, min 1,4m + møteplasser på 1,8m	<input type="checkbox"/>	<input type="checkbox"/>	
	Fri høyde 2,25m			<input type="checkbox"/>
	Føringskant synshemmede			<input type="checkbox"/>
<input checked="" type="checkbox"/> Toalett	Adkomst:			
	Stigning*	<input checked="" type="checkbox"/>	<input checked="" type="checkbox"/>	
	Fast, jevnt underlag	<input checked="" type="checkbox"/>	<input checked="" type="checkbox"/>	
	Nok plass v/døra	<input checked="" type="checkbox"/>	<input checked="" type="checkbox"/>	
	Godt skiltet			<input type="checkbox"/>
	Bygg:			
	Dør, fri bredde min 86 cm	<input checked="" type="checkbox"/>	<input checked="" type="checkbox"/>	
	Fritt snuareal, diameter 150 cm	<input type="checkbox"/>	<input type="checkbox"/>	
	Sideplass, min. 90cm	<input checked="" type="checkbox"/>	<input checked="" type="checkbox"/>	
	Oppfellbare armstøtter -hver side	<input type="checkbox"/>	<input type="checkbox"/>	
God belysning			<input checked="" type="checkbox"/>	
Kontraster (dør, gulv/vegg)			<input checked="" type="checkbox"/>	
Kommentar: *HC-toalett brukes som bod etter endt badesesong!				
<input type="checkbox"/> Omkledningsrom	Adkomst:			
	Stigning*	<input type="checkbox"/>	<input type="checkbox"/>	
	Fast, jevnt underlag	<input type="checkbox"/>	<input type="checkbox"/>	
	Nok plass v/døra	<input type="checkbox"/>	<input type="checkbox"/>	
	Godt skiltet			<input type="checkbox"/>
Kommentar:				

* For manuell rullestol kan stigningen være maks 1:20, 1:12 på korte strekninger. Terskler kan maks være 2cm.

**S**

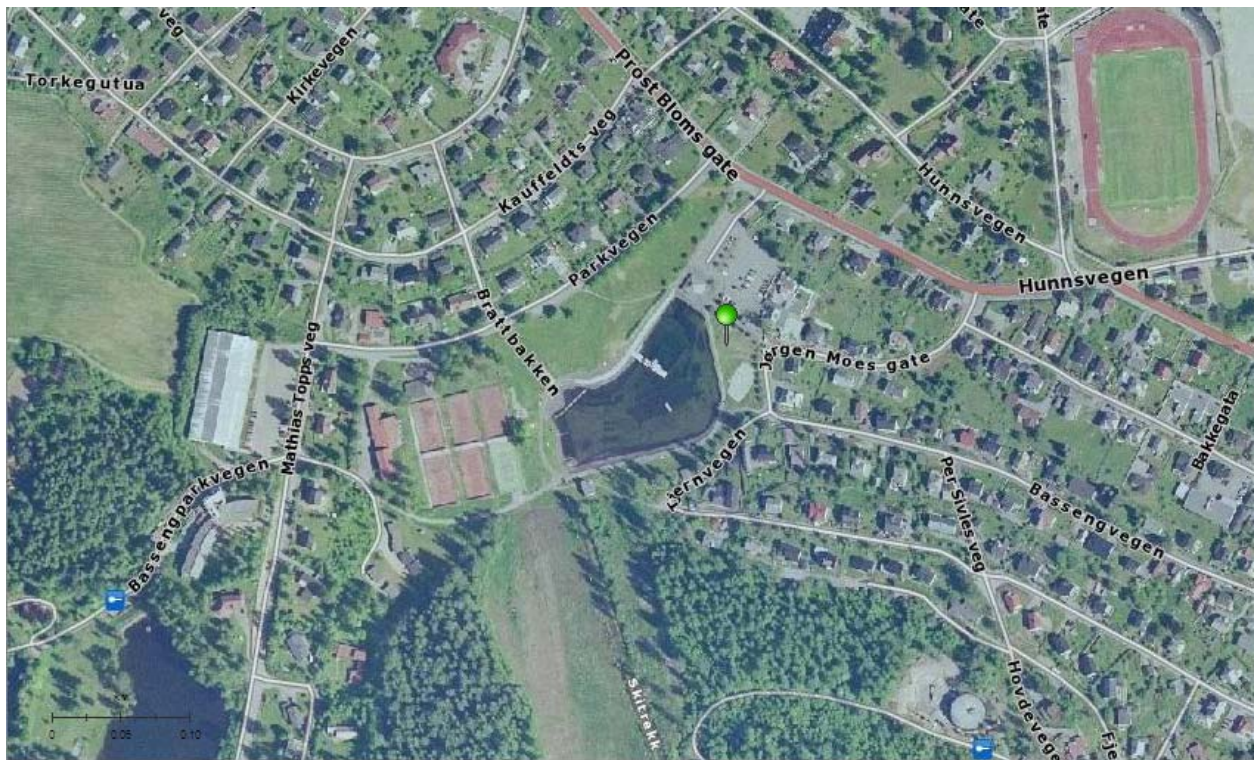
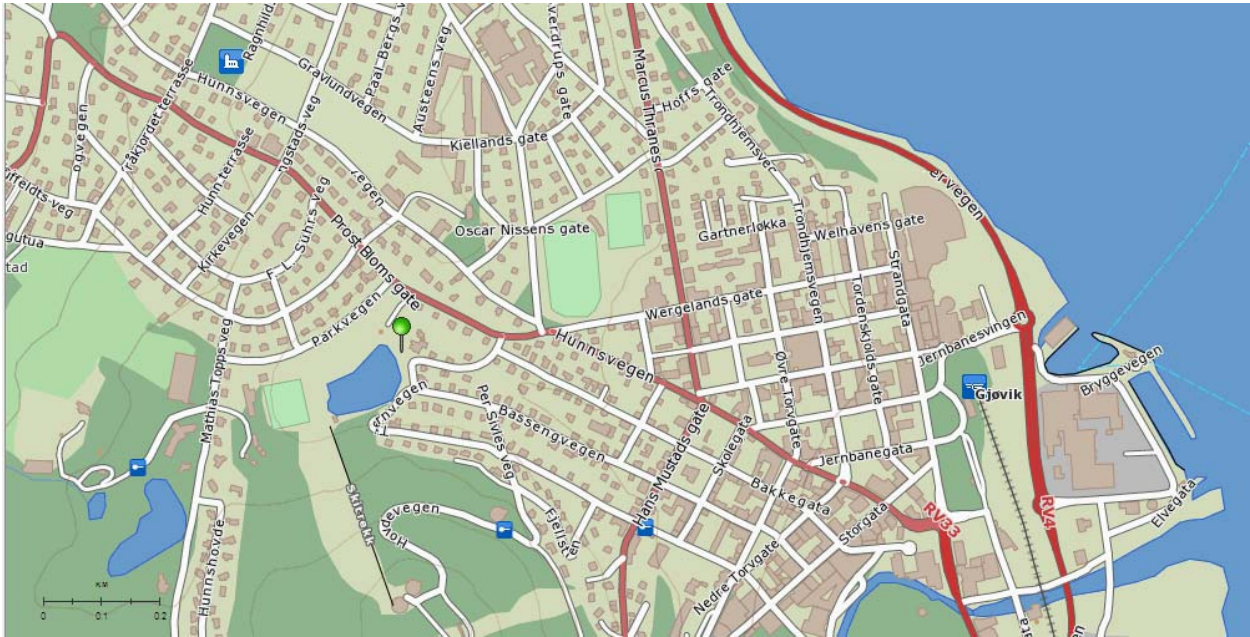
Element	Sjekkpunkt		
<input type="checkbox"/> Omkleddingsrom	Bygg: Dør, fri bredde min 86 cm Fritt snuareal, diameter 150 cm God belysning Kontraster Kommentar:	<input type="checkbox"/> <input type="checkbox"/> <input type="checkbox"/> <input type="checkbox"/>	<input type="checkbox"/> <input type="checkbox"/> <input type="checkbox"/> <input type="checkbox"/>
<input checked="" type="checkbox"/> Servering/kiosk	Adkomst: Stigning* Bygg: Høyde skranke, maks 80 cm Kommentar: Høyde skranke på gatekjøkkenet er 1,05 m	<input checked="" type="checkbox"/> <input type="checkbox"/>	<input checked="" type="checkbox"/> <input type="checkbox"/>
<input type="checkbox"/> Gapahuk/hytte	Adkomst: Stigning* Fast, jevnt underlag Inne: Størrelse, plass til rullestol Kommentar:	<input type="checkbox"/> <input type="checkbox"/> <input type="checkbox"/>	<input type="checkbox"/> <input type="checkbox"/> <input type="checkbox"/>
<input type="checkbox"/> Grill-/bål plass	Adkomst: Stigning* Fast, jevnt underlag Bålet: Mulig å komme inntil bålet Kommentar:	<input type="checkbox"/> <input type="checkbox"/> <input type="checkbox"/>	<input type="checkbox"/> <input type="checkbox"/> <input type="checkbox"/>
<input checked="" type="checkbox"/> Adkomst vannkant	Stigning* Fast, jevnt underlag Kommentar: Mulig å komme ned i vannet på ene sia, men litt skrå adkomst	<input type="checkbox"/> <input type="checkbox"/>	<input checked="" type="checkbox"/> <input checked="" type="checkbox"/>
<input type="checkbox"/> Brygge/flytebrygge	Adkomst: Stigning* Brygga: Stoppkant, min 15 cm Kommentar:	<input type="checkbox"/> <input type="checkbox"/>	<input type="checkbox"/> <input type="checkbox"/>
<input type="checkbox"/> Baderampe	Adkomst: Stigning* Fast, jevnt underlag Rampa: Stigning, maks 1:20 Høyde håndlister, 75 og 90 cm Bredde, mellom 90 og 110cm Kommentar:	<input type="checkbox"/> <input type="checkbox"/> <input type="checkbox"/> <input type="checkbox"/> <input type="checkbox"/>	<input type="checkbox"/> <input type="checkbox"/> <input type="checkbox"/> <input type="checkbox"/> <input type="checkbox"/>
<input checked="" type="checkbox"/> Sittegruppe/hvilebenk	Adkomst: Stigning* Fast, jevnt underlag Bordet: Mulig å sitte inntil, fri h. min 67cm Kommentar: Sittegrupper plassert på gressplen	<input checked="" type="checkbox"/> <input type="checkbox"/> <input checked="" type="checkbox"/>	<input checked="" type="checkbox"/> <input checked="" type="checkbox"/> <input checked="" type="checkbox"/>

Totalintrykk/forslag til forbedringer:

Badeplass/turområde sentralt i Gjøvik by. Området er egnet som utfluktsmål for rullestolbrukere; hovedsaklig rullestolbruker med ledsager siden begge HC p-plassene er merket for smale, og HC toalettet brukes som bod etter endt badesesong. Ellers er området fint og flatt, med rullestolvennlige stier rundt. Med ledsager er det mulig å komme seg uti vannet på motsatt side av gatekjøkkenet (se bilde), selv om det er noe vågalt. For synshemmede: Føringskanter enkelte plasser, men ikke over alt. I tilknytning til området ligger lekeplass, tennisbaner og skibakke. Forbedringspotensiale: merke HC p-plassene bredere og ikke bruke HC -toalettet som bod! Stedet kan brukes som utfluktsmål lenge etter endt badesesong, og da bør HC-toalettet kunne benyttes uten at man må ha ryddehjelp først.

Registrator / dato: Anne Lise Bekken, 23.10.08 Tlf.: 95479421

Kart og flyfoto over Fastland i Gjøvik



Grønn markør er plassert ved gressplen/sittegrupper ved siden av badedammen. I tilknytning til området ligger lekeplass, tennisbaner og skitrek.



Fastland i Gjøvik



And, stupetårn og gatekjøkken



Rulestolvennlige stier rundt vannet



Sittegrupper på gressplen



Sittegrupper sett fra andre
sia



HC p-plassene er begge for smale



Infotavle - kommer ikke inntil med rullestol



Området rundt gatekjøkkenet



Sandvolleyballbane



HC-toalett: grei adkomst, men brukes som bod utenom badesesongen



Noe skrått, men mulig å komme ned til vannet med ledsager



Tidligere toalettanlegg, nå lager



Badegjestene har forsvunnet.....



... og endene regjerer området!



Lekeplass og tennisbaner



Snart har alle bladene falt av...

Registreringsskjema for friluftsområde

Kremmerodden

i

Gjøvik

kommune

Forvaltningsansvarlig: Kommunen

Telefon: 61189500



S

Turområde, godkjent for:

Gnr./bnr.: 181/5

Badeplass, godkjent for:

Naturbasenr.: 445

Fiskeplass, godkjent for:

14 stk bilder og 2 stk kartutsnitt medfølger



S

Element	Sjekkpunkt			
<input checked="" type="checkbox"/> Parkering	Stigning, flatt, kant maks 2 cm	<input checked="" type="checkbox"/>	<input checked="" type="checkbox"/>	
	Fast, jevnt underlag	<input checked="" type="checkbox"/>	<input checked="" type="checkbox"/>	
	Merket/skiltet plass (4,5x5m), ant.: ___	<input type="checkbox"/>	<input type="checkbox"/>	
	Avstand til badeplass/fiskeplass ca 50 m			
	Kommentar:			
<input checked="" type="checkbox"/> Informasjon	Infotavle og skilt viser tilgjengelighet	<input type="checkbox"/>	<input type="checkbox"/>	<input type="checkbox"/>
	Lesbarhet (kontraster, bokstavstørrelse)			<input type="checkbox"/>
	Høyde på infotavle, maks 1,6 m	<input type="checkbox"/>	<input type="checkbox"/>	<input type="checkbox"/>
	Kommentar: Uleselig infotavle, se bilde			
<input checked="" type="checkbox"/> Turvei (ca 50 m)	Stigning*	<input type="checkbox"/>	<input type="checkbox"/>	
	Fast, jevnt underlag	<input checked="" type="checkbox"/>	<input checked="" type="checkbox"/>	
	Bredde, min 1,4m + møteplasser på 1,8m	<input checked="" type="checkbox"/>	<input checked="" type="checkbox"/>	
	Fri høyde 2,25m			<input checked="" type="checkbox"/>
	Føringskant synshemmede			<input checked="" type="checkbox"/>
	Kommentar: Bakken ned fra p-plassen er noe bratt, men ok med ledsager			
<input checked="" type="checkbox"/> Toalett	Adkomst:			
	Stigning*	<input checked="" type="checkbox"/>	<input checked="" type="checkbox"/>	
	Fast, jevnt underlag	<input checked="" type="checkbox"/>	<input checked="" type="checkbox"/>	
	Nok plass v/døra	<input checked="" type="checkbox"/>	<input checked="" type="checkbox"/>	
	Godt skiltet			<input checked="" type="checkbox"/>
	Bygg:			
	Dør, fri bredde min 86 cm	<input checked="" type="checkbox"/>	<input checked="" type="checkbox"/>	
	Fritt snuareal, diameter 150 cm	<input type="checkbox"/>	<input type="checkbox"/>	
	Sideplass, min. 90cm	<input checked="" type="checkbox"/>	<input checked="" type="checkbox"/>	
	Oppfellbare armstøtter -hver side	<input checked="" type="checkbox"/>	<input checked="" type="checkbox"/>	
God belysning			<input type="checkbox"/>	
Kontraster (dør, gulv/vegg)			<input checked="" type="checkbox"/>	
Kommentar: * ene armstøtten er ødelagt				
<input type="checkbox"/> Omkledningsrom	Adkomst:			
	Stigning*	<input type="checkbox"/>	<input type="checkbox"/>	
	Fast, jevnt underlag	<input type="checkbox"/>	<input type="checkbox"/>	
	Nok plass v/døra	<input type="checkbox"/>	<input type="checkbox"/>	
	Godt skiltet			<input type="checkbox"/>
Kommentar:				

* For manuell rullestol kan stigningen være maks 1:20, 1:12 på korte strekninger. Terskler kan maks være 2cm.

**S**

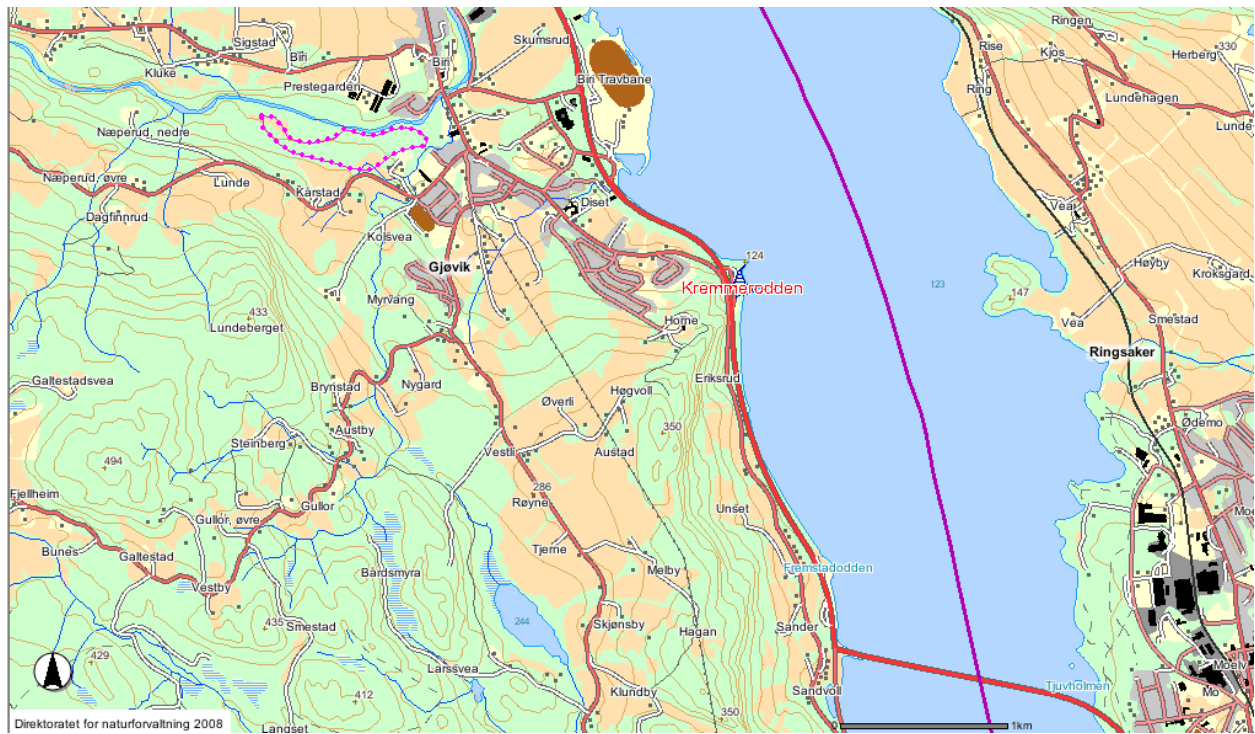
Element	Sjekkpunkt			
<input type="checkbox"/> Omkleddingsrom	Bygg: Dør, fri bredde min 86 cm Fritt snuareal, diameter 150 cm God belysning Kontraster Kommentar:	<input type="checkbox"/> <input type="checkbox"/> <input type="checkbox"/> <input type="checkbox"/>	<input type="checkbox"/> <input type="checkbox"/> <input type="checkbox"/> <input type="checkbox"/>	<input type="checkbox"/> <input type="checkbox"/>
<input type="checkbox"/> Servering/kiosk	Adkomst: Stigning* Bygg: Høyde skranke, maks 80 cm Kommentar:	<input type="checkbox"/> <input type="checkbox"/>	<input type="checkbox"/> <input type="checkbox"/>	
<input type="checkbox"/> Gapahuk/hytte	Adkomst: Stigning* Fast, jevnt underlag Inne: Størrelse, plass til rullestol Kommentar:	<input type="checkbox"/> <input type="checkbox"/> <input type="checkbox"/>	<input type="checkbox"/> <input type="checkbox"/> <input type="checkbox"/>	
<input type="checkbox"/> Grill-/bål plass	Adkomst: Stigning* Fast, jevnt underlag Bålet: Mulig å komme inntil bålet Kommentar:	<input type="checkbox"/> <input type="checkbox"/> <input type="checkbox"/>	<input type="checkbox"/> <input type="checkbox"/> <input type="checkbox"/>	
<input checked="" type="checkbox"/> Adkomst vannkant	Stigning* Fast, jevnt underlag Kommentar: Ikke mulig pr i dag, bør utbedres!	<input type="checkbox"/> <input type="checkbox"/>	<input type="checkbox"/> <input type="checkbox"/>	
<input type="checkbox"/> Brygge/flytebrygge	Adkomst: Stigning* Brygga: Stoppkant, min 15 cm Kommentar:	<input type="checkbox"/> <input type="checkbox"/>	<input type="checkbox"/> <input type="checkbox"/>	
<input type="checkbox"/> Baderampe	Adkomst: Stigning* Fast, jevnt underlag Rampa: Stigning, maks 1:20 Høyde håndlister, 75 og 90 cm Bredde, mellom 90 og 110cm Kommentar:	<input type="checkbox"/> <input type="checkbox"/> <input type="checkbox"/> <input type="checkbox"/> <input type="checkbox"/>	<input type="checkbox"/> <input type="checkbox"/> <input type="checkbox"/> <input type="checkbox"/> <input type="checkbox"/>	
<input type="checkbox"/> Sittegruppe/hvilebenk	Adkomst: Stigning* Fast, jevnt underlag Bordet: Mulig å sitte inntil, fri h. min 67cm Kommentar:	<input checked="" type="checkbox"/> <input type="checkbox"/> <input checked="" type="checkbox"/>	<input checked="" type="checkbox"/> <input checked="" type="checkbox"/> <input checked="" type="checkbox"/>	

Totalintrykk/forslag til forbedringer:

Badeplass/turområde på vestsida av Mjøsa, ca 2 km nord for Mjøsbrua. Pr i dag er området egnet som turområde for rullestolbruker med ledsager; det er HC toalett og tilgang til sittegrupper på gressplen. Men det er ikke oppmerket HC p-plass eller adkomst til vannet for å bade. Fra p-plassen og ned er det en forholdsvis bratt bakke, men det går greit med ledsager. Veien ned har også grei føringskant for synshemmede. Forslag til forbedringer: Merke 1 HC p-plass, sette opp ny infotavle oppe ved p-plassen og tilrettelegge for bading for rullestolbrukere. Baderampe kan muligens anlegges på stranda mot sør - mot Mjøsbrua? Kommunen drifter området, Biri Jeger- og Fiskerforening har delansvar (forvalter hytta - se www.biri-jff.no/kremmerodden.htm).

Registrator / dato: Anne Lise Bekken, 22.09.08**Tlf.:** 95479421

Kart og flyfoto over Kremmerodden i Gjøvik



Kremmerodden, grønn markør viser p-plassen.



Kremmerodden



Parkområdet - med HC-toalett og sittegrupper



Sittegrupper



P-plassen mangler HC p-plass



Infotavla bør fornyes.....



Godt tilrettelagt på toalettet



Grei adkomst til wc



Turveien ned fra p-plassen



Veien ned fra p-plassen er noe bratt, men det går greit med ledsager



Turveien har god føringskant



Stranda sett fra sør



Adkomst
badestrand....
ikke rullestolvennlig



Stranda sett fra nord



Mulig å opparbeide og
anlegge baderampe her
på sørsia, mot
Mjøsbrua?

Registreringsskjema for friluftsområde

Strandengen

i

Gjøvik

kommune

Forvaltningsansvarlig: Kommunen

Telefon: 61189500



S

Turområde, godkjent for:

Gnr./bnr.: 122/33

Badeplass, godkjent for:

Naturbasenr.: 446

Fiskeplass, godkjent for:

4 stk bilder og 2 stk kartutsnitt medfølger



S

Element	Sjekkpunkt			
<input checked="" type="checkbox"/> Parkering	Stigning, flatt, kant maks 2 cm	<input checked="" type="checkbox"/>	<input checked="" type="checkbox"/>	
	Fast, jevnt underlag	<input type="checkbox"/>	<input checked="" type="checkbox"/>	
	Merket/skiltet plass (4,5x5m), ant.: ___	<input type="checkbox"/>	<input type="checkbox"/>	
	Avstand til badeplass/fiskeplass ca 50 m			
	Kommentar:			
<input type="checkbox"/> Informasjon	Infotavle og skilt viser tilgjengelighet	<input type="checkbox"/>	<input type="checkbox"/>	<input type="checkbox"/>
	Lesbarhet (kontraster, bokstavstørrelse)			<input type="checkbox"/>
	Høyde på infotavle, maks 1,6 m	<input type="checkbox"/>	<input type="checkbox"/>	<input type="checkbox"/>
	Kommentar:			
<input type="checkbox"/> Turvei (_____m)	Stigning*	<input type="checkbox"/>	<input type="checkbox"/>	
	Fast, jevnt underlag	<input type="checkbox"/>	<input type="checkbox"/>	
	Bredde, min 1,4m + møteplasser på 1,8m	<input type="checkbox"/>	<input type="checkbox"/>	
	Fri høyde 2,25m			<input type="checkbox"/>
	Føringskant synshemmede			<input type="checkbox"/>
	Kommentar:			
<input type="checkbox"/> Toalett	Adkomst: Stigning*	<input type="checkbox"/>	<input type="checkbox"/>	
	Fast, jevnt underlag	<input type="checkbox"/>	<input type="checkbox"/>	
	Nok plass v/døra	<input type="checkbox"/>	<input type="checkbox"/>	
	Godt skiltet			<input type="checkbox"/>
	Bygg: Dør, fri bredde min 86 cm	<input type="checkbox"/>	<input type="checkbox"/>	
	Fritt snuareal, diameter 150 cm	<input type="checkbox"/>	<input type="checkbox"/>	
	Sideplass, min. 90cm	<input type="checkbox"/>	<input type="checkbox"/>	
	Oppfellbare armstøtter -hver side	<input type="checkbox"/>	<input type="checkbox"/>	
	God belysning			<input type="checkbox"/>
	Kontraster (dør, gulv/vegg)			<input type="checkbox"/>
	Kommentar:			
<input type="checkbox"/> Omkledningsrom	Adkomst: Stigning*	<input type="checkbox"/>	<input type="checkbox"/>	
	Fast, jevnt underlag	<input type="checkbox"/>	<input type="checkbox"/>	
	Nok plass v/døra	<input type="checkbox"/>	<input type="checkbox"/>	
	Godt skiltet			<input type="checkbox"/>
	Kommentar:			

* For manuell rullestol kan stigningen være maks 1:20, 1:12 på korte strekninger. Terskler kan maks være 2cm.

**S**

Element	Sjekkpunkt			
<input type="checkbox"/> Omkledningsrom	Bygg: Dør, fri bredde min 86 cm Fritt snuareal, diameter 150 cm God belysning Kontraster Kommentar:	<input type="checkbox"/> <input type="checkbox"/> <input type="checkbox"/> <input type="checkbox"/>	<input type="checkbox"/> <input type="checkbox"/> <input type="checkbox"/> <input type="checkbox"/>	<input type="checkbox"/> <input type="checkbox"/>
<input type="checkbox"/> Servering/kiosk	Adkomst: Stigning* Bygg: Høyde skranke, maks 80 cm Kommentar:	<input type="checkbox"/> <input type="checkbox"/>	<input type="checkbox"/> <input type="checkbox"/>	
<input type="checkbox"/> Gapahuk/hytte	Adkomst: Stigning* Fast, jevnt underlag Inne: Størrelse, plass til rullestol Kommentar:	<input type="checkbox"/> <input type="checkbox"/> <input type="checkbox"/>	<input type="checkbox"/> <input type="checkbox"/> <input type="checkbox"/>	
<input type="checkbox"/> Grill-/bål plass	Adkomst: Stigning* Fast, jevnt underlag Bålet: Mulig å komme inntil bålet Kommentar:	<input type="checkbox"/> <input type="checkbox"/> <input type="checkbox"/>	<input type="checkbox"/> <input type="checkbox"/> <input type="checkbox"/>	
<input checked="" type="checkbox"/> Adkomst vannkant	Stigning* Fast, jevnt underlag Kommentar: Vanskelig, det er skrånende terreng og sandstrand	<input type="checkbox"/> <input type="checkbox"/>	<input type="checkbox"/> <input type="checkbox"/>	
<input type="checkbox"/> Brygge/flytebrygge	Adkomst: Stigning* Brygga: Stoppkant, min 15 cm Kommentar:	<input type="checkbox"/> <input type="checkbox"/>	<input type="checkbox"/> <input type="checkbox"/>	
<input type="checkbox"/> Baderampe	Adkomst: Stigning* Fast, jevnt underlag Rampa: Stigning, maks 1:20 Høyde håndlister, 75 og 90 cm Bredde, mellom 90 og 110cm Kommentar:	<input type="checkbox"/> <input type="checkbox"/> <input type="checkbox"/> <input type="checkbox"/> <input type="checkbox"/>	<input type="checkbox"/> <input type="checkbox"/> <input type="checkbox"/> <input type="checkbox"/> <input type="checkbox"/>	
<input checked="" type="checkbox"/> Sittegruppe/hvilebenk	Adkomst: Stigning* Fast, jevnt underlag Bordet: Mulig å sitte inntil, fri h. min 67cm Kommentar: Sittegruppene står i en skråning	<input type="checkbox"/> <input type="checkbox"/> <input type="checkbox"/>	<input checked="" type="checkbox"/> <input checked="" type="checkbox"/> <input type="checkbox"/>	

Totalintrykk/forslag til forbedringer:

Strandengen er et 9 mål stort område ved Mjøsa, og består som navnet sier av en eng og en strand. Området kan benyttes som utfartssted for rullestolbruker med ledsager, men det er ikke toalett her, og ikke adkomst ned til vannet for bading med rullestol. P-plassen har noe ujevnt underlag, og framkommeligheten over engene varierer ettersom hvor høyt gresset er.

Sittegruppene er plassert i en skråning. Det er ingen tilrettelegginger gjort for synshemmede.

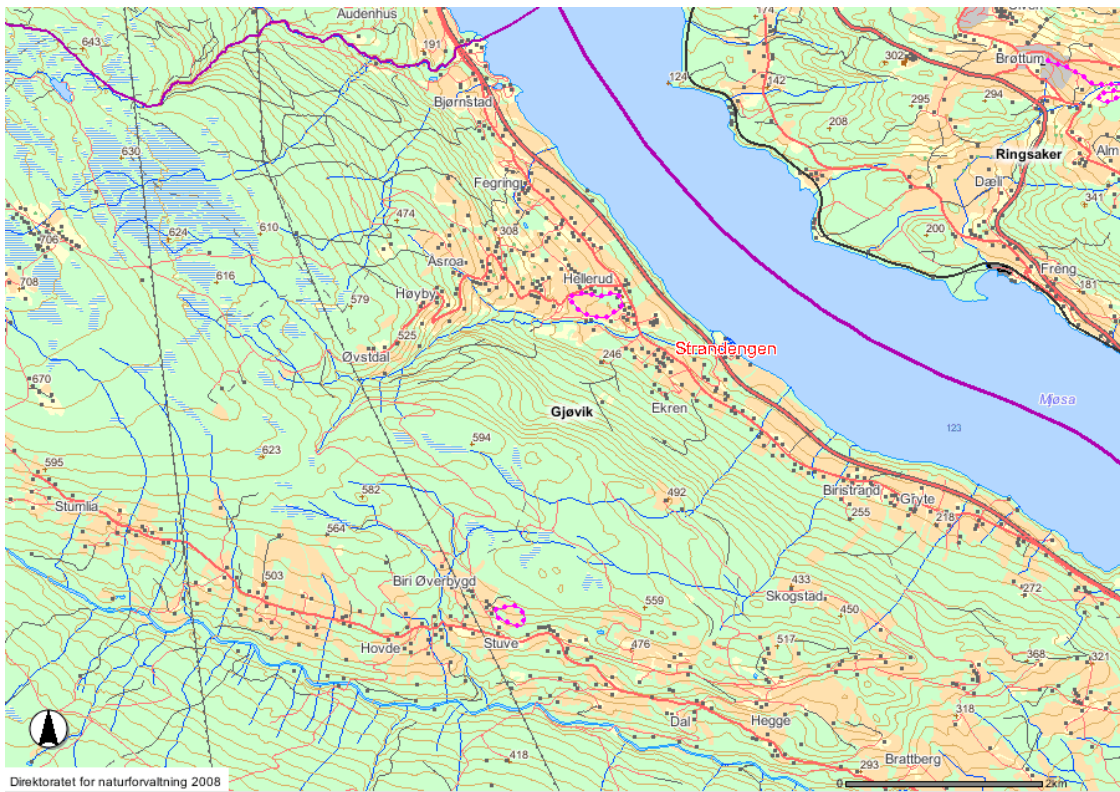
Forslag til forbedringer: Plassere sittegruppene på et flatere parti, gjerne med fast underlag.

Kommunen har søkt om spillemidler til å sette opp toalett her, og dette bør da bli et HC-toalett.

En baderampe er også ønskelig. (Baderampe kan eventuelt anlegges på Kremmerodden i stedet. Kremmerodden ligger 8 km unna, og har allerede HC toalett).

Registrator / dato: Anne Lise Bekken, 22.09.08**Tlf.: 95479421**

Kart og flyfoto over Strandengen i Gjøvik



Strandengen, grønn markør viser p-plassen.



Strandengen, noe skrått terreng ned mot stranda



Enga sett fra inngang/p-plass



Båtopplag



Enga og campingen sett fra strandsia

JEVNAKER

Registreringsskjema for friluftsområde

Nordbytangen

i

Jevnaker

kommune

Forvaltningsansvarlig: Kommunen

Telefon: 61315700



S

Turområde, godkjent for:

Gnr./bnr.: 153/43, 153/44

Badeplass, godkjent for:

Naturbasenr: 454

Fiskeplass, godkjent for:

9 stk bilder og 2 stk kartutsnitt medfølger



S

Element	Sjekkpunkt				
<input checked="" type="checkbox"/> Parkering	Stigning, flatt, kant maks 2 cm	<input checked="" type="checkbox"/>	<input checked="" type="checkbox"/>		
	Fast, jevnt underlag	<input checked="" type="checkbox"/>	<input checked="" type="checkbox"/>		
	Merket/skiltet plass (4,5x5m), ant.: ___	<input type="checkbox"/>	<input type="checkbox"/>		
	Avstand til badeplass/fiskeplass ca 20 m				
Kommentar:					
<input type="checkbox"/> Informasjon	Infotavle og skilt viser tilgjengelighet	<input type="checkbox"/>	<input type="checkbox"/>	<input type="checkbox"/>	
	Lesbarhet (kontraster, bokstavstørrelse)			<input type="checkbox"/>	
	Høyde på infotavle, maks 1,6 m	<input type="checkbox"/>	<input type="checkbox"/>	<input type="checkbox"/>	
	Kommentar:				
<input type="checkbox"/> Turvei (____m)	Stigning*	<input type="checkbox"/>	<input type="checkbox"/>		
	Fast, jevnt underlag	<input type="checkbox"/>	<input type="checkbox"/>		
	Bredde, min 1,4m + møteplasser på 1,8m	<input type="checkbox"/>	<input type="checkbox"/>		
	Fri høyde 2,25m			<input type="checkbox"/>	
	Føringskant synshemmede			<input type="checkbox"/>	
Kommentar:					
<input checked="" type="checkbox"/> Toalett	Adkomst:	Stigning*	<input checked="" type="checkbox"/>	<input checked="" type="checkbox"/>	
		Fast, jevnt underlag	<input type="checkbox"/>	<input checked="" type="checkbox"/>	
		Nok plass v/døra	<input type="checkbox"/>	<input checked="" type="checkbox"/>	
		Godt skiltet			<input type="checkbox"/>
	Bygg:	Dør, fri bredde min 86 cm	<input checked="" type="checkbox"/>	<input checked="" type="checkbox"/>	
		Fritt snuareal, diameter 150 cm	<input type="checkbox"/>	<input type="checkbox"/>	
		Sideplass, min. 90cm	<input type="checkbox"/>	<input type="checkbox"/>	
		Oppfellbare armstøtter -hver side	<input type="checkbox"/>	<input type="checkbox"/>	
		God belysning			<input type="checkbox"/>
		Kontraster (dør, gulv/vegg)			<input type="checkbox"/>
Kommentar: Låst, ikke sjekket inne, men kommunen sier det er HC-toalett					
<input type="checkbox"/> Omkledningsrom	Adkomst:	Stigning*	<input type="checkbox"/>	<input type="checkbox"/>	
		Fast, jevnt underlag	<input type="checkbox"/>	<input type="checkbox"/>	
		Nok plass v/døra	<input type="checkbox"/>	<input type="checkbox"/>	
		Godt skiltet			<input type="checkbox"/>
Kommentar:					

* For manuell rullestol kan stigningen være maks 1:20, 1:12 på korte strekninger. Terskler kan maks være 2cm.

**S**

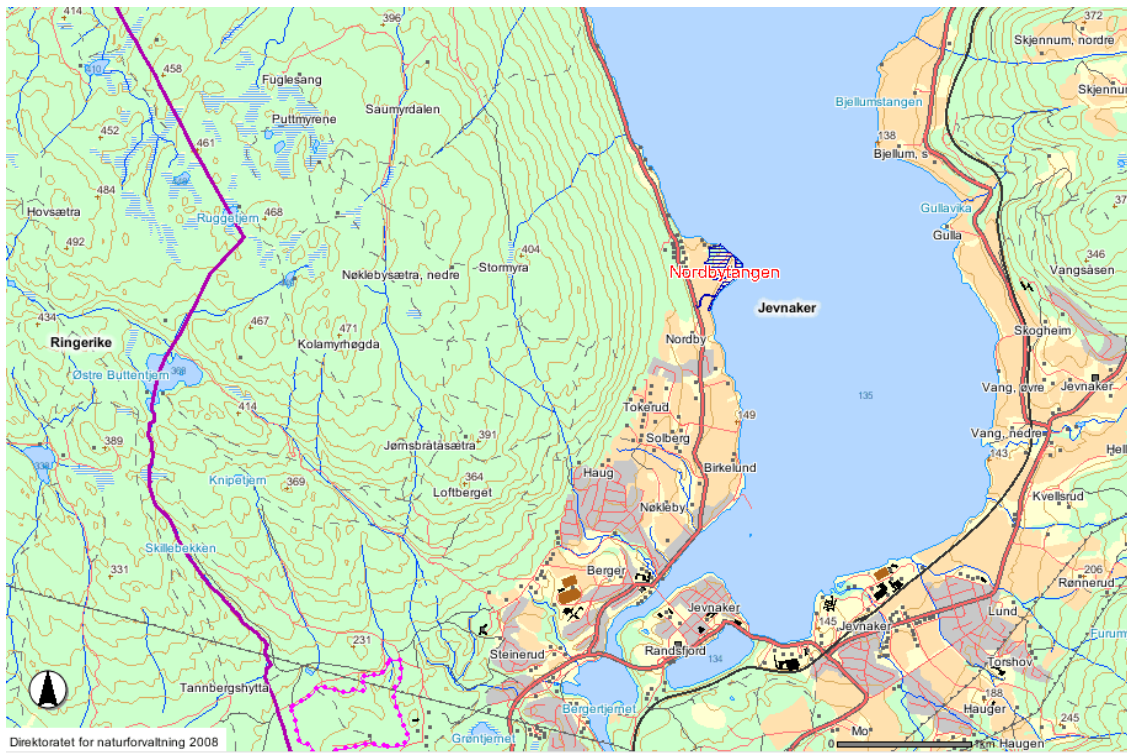
Element	Sjekkpunkt			
<input type="checkbox"/> Omkledningsrom	Bygg: Dør, fri bredde min 86 cm Fritt snuareal, diameter 150 cm God belysning Kontraster Kommentar:	<input type="checkbox"/> <input type="checkbox"/> <input type="checkbox"/> <input type="checkbox"/>	<input type="checkbox"/> <input type="checkbox"/> <input type="checkbox"/> <input type="checkbox"/>	<input type="checkbox"/> <input type="checkbox"/>
<input type="checkbox"/> Servering/kiosk	Adkomst: Stigning* Bygg: Høyde skranke, maks 80 cm Kommentar:	<input type="checkbox"/> <input type="checkbox"/>	<input type="checkbox"/> <input type="checkbox"/>	
<input type="checkbox"/> Gapahuk/hytte	Adkomst: Stigning* Fast, jevnt underlag Inne: Størrelse, plass til rullestol Kommentar:	<input type="checkbox"/> <input type="checkbox"/> <input type="checkbox"/>	<input type="checkbox"/> <input type="checkbox"/> <input type="checkbox"/>	
<input type="checkbox"/> Grill-/bål plass	Adkomst: Stigning* Fast, jevnt underlag Bålet: Mulig å komme inntil bålet Kommentar:	<input type="checkbox"/> <input type="checkbox"/> <input type="checkbox"/>	<input type="checkbox"/> <input type="checkbox"/> <input type="checkbox"/>	
<input checked="" type="checkbox"/> Adkomst vannkant	Stigning* Fast, jevnt underlag Kommentar: Grei adkomst vannkant, ihvertfall med ledsager	<input type="checkbox"/> <input type="checkbox"/>	<input type="checkbox"/> <input type="checkbox"/>	
<input type="checkbox"/> Brygge/flytebrygge	Adkomst: Stigning* Brygga: Stoppkant, min 15 cm Kommentar:	<input type="checkbox"/> <input type="checkbox"/>	<input type="checkbox"/> <input type="checkbox"/>	
<input type="checkbox"/> Baderampe	Adkomst: Stigning* Fast, jevnt underlag Rampa: Stigning, maks 1:20 Høyde håndlister, 75 og 90 cm Bredde, mellom 90 og 110cm Kommentar:	<input type="checkbox"/> <input type="checkbox"/> <input type="checkbox"/> <input type="checkbox"/> <input type="checkbox"/>	<input type="checkbox"/> <input type="checkbox"/> <input type="checkbox"/> <input type="checkbox"/> <input type="checkbox"/>	
<input type="checkbox"/> Sittegruppe/hvilebenk	Adkomst: Stigning* Fast, jevnt underlag Bordet: Mulig å sitte inntil, fri h. min 67cm Kommentar:	<input type="checkbox"/> <input type="checkbox"/> <input type="checkbox"/>	<input type="checkbox"/> <input type="checkbox"/> <input type="checkbox"/>	

Totalintrykk/forslag til forbedringer:

Badestrand ved Randsfjorden. P-plassen og toalettene ligger ca 20 m fra stranda. Kommunen oppgir at et av toalettene er HC-toalett (her er det i så fall en terskel opp til døra, se bilde). Området er forholdsvis flatt, og det er grei adkomst til vannkanten for rullestolbrukere - ihvertfall med ledsager. P-plassen har ikke HC p-plass. Det er ikke føringskant på stien mellom p-plassen og badestranda. Forslag til forbedringer: skaffe sittegrupper på gressområdet ovenfor stranda. (Med min. 67 cm høyde på bordene, slik at rullestolbrukere kan komme inntil). Noen hundre meter sør for Nordbytangen ligger Nøklebytangen, her er baderampe/badebrygge tilpasset rullestolbrukere og HC-toalett.

Registrator / dato: Anne Lise Bekken, 10.10.08**Tlf.:** 95479421

Kart og flyfoto over Nordbytangen i Jevnaker



Nordbytangen, p-lass og toalettbygg er markert med gul sirkel



Nordbytangen



Friområdet sett fra p-plassen



P-plassen



Flatt parti ovenfor stranda; her hadde det vært fint med noen sittegrupper



Stien mellom p-plassen og stranda



Toaletter ved p-plassen



Lang, deilig strand, med gode muligheter for å anlegge en baderampe



LILLEHAMMER

Registreringsskjema for friluftsområde

Breisetth - Jordet

i

Lillehammer

kommune

Forvaltningsansvarlig: Kommunen

Telefon: 61250500



S

Turområde, godkjent for:

Gnr./bnr.: 63/175

Badeplass, godkjent for:

Naturbasenr: 469

Fiskeplass, godkjent for:

7 stk bilder og 2 stk kartutsnitt medfølger



S

Element	Sjekkpunkt			
<input type="checkbox"/> Parkering	Stigning, flatt, kant maks 2 cm	<input type="checkbox"/>	<input type="checkbox"/>	
	Fast, jevnt underlag	<input type="checkbox"/>	<input type="checkbox"/>	
	Merket/skiltet plass (4,5x5m), ant.: ___	<input type="checkbox"/>	<input type="checkbox"/>	
	Avstand til badeplass/fiskeplass ca m			
	Kommentar: Se kommentarer nederst			
<input type="checkbox"/> Informasjon	Infotavle og skilt viser tilgjengelighet	<input type="checkbox"/>	<input type="checkbox"/>	<input type="checkbox"/>
	Lesbarhet (kontraster, bokstavstørrelse)			<input type="checkbox"/>
	Høyde på infotavle, maks 1,6 m	<input type="checkbox"/>	<input type="checkbox"/>	<input type="checkbox"/>
	Kommentar:			
<input checked="" type="checkbox"/> Turvei (____m)	Stigning*	<input type="checkbox"/>	<input type="checkbox"/>	
	Fast, jevnt underlag	<input type="checkbox"/>	<input type="checkbox"/>	
	Bredde, min 1,4m + møteplasser på 1,8m	<input type="checkbox"/>	<input type="checkbox"/>	
	Fri høyde 2,25m			<input type="checkbox"/>
	Føringskant synshemmede			<input type="checkbox"/>
	Kommentar: Se kommentarer nederst			
<input type="checkbox"/> Toalett	Adkomst:			
	Stigning*	<input type="checkbox"/>	<input type="checkbox"/>	
	Fast, jevnt underlag	<input type="checkbox"/>	<input type="checkbox"/>	
	Nok plass v/døra	<input type="checkbox"/>	<input type="checkbox"/>	
	Godt skiltet			<input type="checkbox"/>
	Bygg:			
	Dør, fri bredde min 86 cm	<input type="checkbox"/>	<input type="checkbox"/>	
	Fritt snuareal, diameter 150 cm	<input type="checkbox"/>	<input type="checkbox"/>	
	Sideplass, min. 90cm	<input type="checkbox"/>	<input type="checkbox"/>	
	Oppfellbare armstøtter -hver side	<input type="checkbox"/>	<input type="checkbox"/>	
	God belysning			<input type="checkbox"/>
Kontraster (dør, gulv/vegg)			<input type="checkbox"/>	
Kommentar:				
<input type="checkbox"/> Omkledningsrom	Adkomst:			
	Stigning*	<input type="checkbox"/>	<input type="checkbox"/>	
	Fast, jevnt underlag	<input type="checkbox"/>	<input type="checkbox"/>	
	Nok plass v/døra	<input type="checkbox"/>	<input type="checkbox"/>	
	Godt skiltet			<input type="checkbox"/>
Kommentar:				

* For manuell rullestol kan stigningen være maks 1:20, 1:12 på korte strekninger. Terskler kan maks være 2cm.

**S**

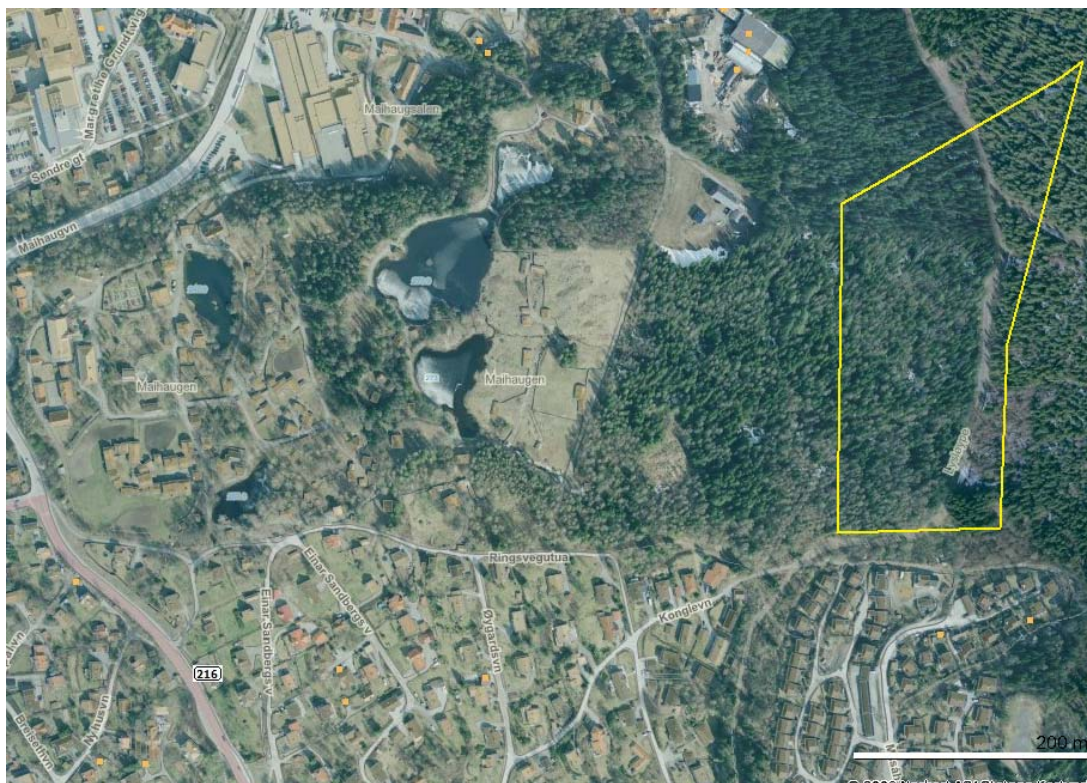
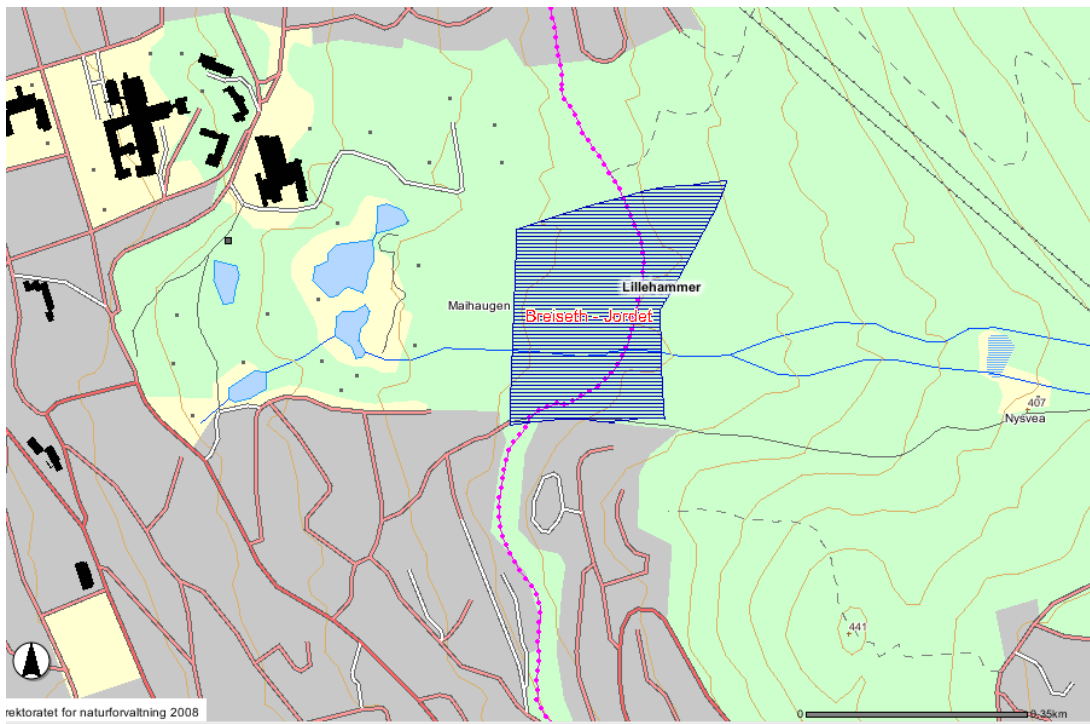
Element	Sjekkpunkt				
<input type="checkbox"/> Omkleddingsrom	Bygg:	Dør, fri bredde min 86 cm	<input type="checkbox"/>	<input type="checkbox"/>	
		Fritt snuareal, diameter 150 cm	<input type="checkbox"/>	<input type="checkbox"/>	
		God belysning		<input type="checkbox"/>	
		Kontraster		<input type="checkbox"/>	
	Kommentar:				
<input type="checkbox"/> Servering/kiosk	Adkomst:	Stigning*	<input type="checkbox"/>	<input type="checkbox"/>	
		Bygg:	Høyde skranke, maks 80 cm	<input type="checkbox"/>	<input type="checkbox"/>
		Kommentar:			
<input type="checkbox"/> Gapahuk/hytte	Adkomst:	Stigning*	<input type="checkbox"/>	<input type="checkbox"/>	
		Fast, jevnt underlag	<input type="checkbox"/>	<input type="checkbox"/>	
	Inne:	Størrelse, plass til rullestol	<input type="checkbox"/>	<input type="checkbox"/>	
	Kommentar:				
<input type="checkbox"/> Grill-/bål plass	Adkomst:	Stigning*	<input type="checkbox"/>	<input type="checkbox"/>	
		Fast, jevnt underlag	<input type="checkbox"/>	<input type="checkbox"/>	
	Bålet:	Mulig å komme inntil bålet	<input type="checkbox"/>	<input type="checkbox"/>	
	Kommentar:				
<input type="checkbox"/> Adkomst vannkant	Stigning*		<input type="checkbox"/>	<input type="checkbox"/>	
		Fast, jevnt underlag	<input type="checkbox"/>	<input type="checkbox"/>	
		Kommentar:			
<input type="checkbox"/> Brygge/flytebrygge	Adkomst:	Stigning*	<input type="checkbox"/>	<input type="checkbox"/>	
		Brygga:	Stoppkant, min 15 cm	<input type="checkbox"/>	<input type="checkbox"/>
		Kommentar:			
<input type="checkbox"/> Baderampe	Adkomst:	Stigning*	<input type="checkbox"/>	<input type="checkbox"/>	
		Fast, jevnt underlag	<input type="checkbox"/>	<input type="checkbox"/>	
	Rampa:	Stigning, maks 1:20	<input type="checkbox"/>	<input type="checkbox"/>	
		Høyde håndlister, 75 og 90 cm	<input type="checkbox"/>	<input type="checkbox"/>	
		Bredde, mellom 90 og 110cm	<input type="checkbox"/>	<input type="checkbox"/>	
	Kommentar:				
<input type="checkbox"/> Sittegruppe/hvilebenk	Adkomst:	Stigning*	<input type="checkbox"/>	<input type="checkbox"/>	
		Fast, jevnt underlag	<input type="checkbox"/>	<input type="checkbox"/>	
	Bordet:	Mulig å sitte inntil, fri h. min 67cm	<input type="checkbox"/>	<input type="checkbox"/>	
	Kommentar:				

Totalintrykk/forslag til forbedringer:

Det sikra området er del av en lengre sammenhengende løype-/turvegforbindelse som strekker seg gjennom hele byen, fra Ekrom i nord til Søre Ål i sør. Det eksisterer ingen p-plass i tilknytning til dette området. Deler av løypa er for bratt for rullestolbrukere. Ingen forslag til tilrettelegging anbefales her. Det er vanskelig å finne parkering i nærheten, og det er mye bakker.

Registrator / dato: Anne Lise Bekken, 15.10.08**Tlf.: 95479421**

Kart og flyfoto over Breiseth – Jordet i Lillehammer



Breiseth – Jordet ligger innafør området markert med gult (nb: omtrentlige mål).



Skogsti!



Snart tilbake til naturen....



Det sikra området er del av en lengre sammenhengende løype/turveg- forbindelse gjennom hele byen. Deler av denne er for bratt for rullestolbrukere.



Maihaugen grenser inntil turløypa staven...



Kjerringa med staven

Registreringsskjema for friluftsområde

Jorekstad - Gausa

i

Lillehammer

kommune

Forvaltningsansvarlig: Kommunen

Telefon: 61250500



S

Turområde, godkjent for:

Gnr./bnr.: 164/90

Badeplass, godkjent for:

Naturbasenr.: 466

Fiskeplass, godkjent for:

6 stk bilder og 2 stk kartutsnitt medfølger



S

Element	Sjekkpunkt			
<input type="checkbox"/> Parkering	Stigning, flatt, kant maks 2 cm	<input type="checkbox"/>	<input type="checkbox"/>	
	Fast, jevnt underlag	<input type="checkbox"/>	<input type="checkbox"/>	
	Merket/skiltet plass (4,5x5m), ant.: ___	<input type="checkbox"/>	<input type="checkbox"/>	
	Avstand til badeplass/fiskeplass ca m			
	Kommentar: Ingen egen opparbeidet p-plass hører til området			
<input type="checkbox"/> Informasjon	Infotavle og skilt viser tilgjengelighet	<input type="checkbox"/>	<input type="checkbox"/>	<input type="checkbox"/>
	Lesbarhet (kontraster, bokstavstørrelse)			<input type="checkbox"/>
	Høyde på infotavle, maks 1,6 m	<input type="checkbox"/>	<input type="checkbox"/>	<input type="checkbox"/>
	Kommentar:			
<input checked="" type="checkbox"/> Turvei (ca 200 m)	Stigning*	<input checked="" type="checkbox"/>	<input checked="" type="checkbox"/>	
	Fast, jevnt underlag	<input checked="" type="checkbox"/>	<input checked="" type="checkbox"/>	
	Bredde, min 1,4m + møteplasser på 1,8m	<input checked="" type="checkbox"/>	<input checked="" type="checkbox"/>	
	Fri høyde 2,25m			<input checked="" type="checkbox"/>
	Føringskant synshemmede			<input checked="" type="checkbox"/>
Kommentar: Turvei langs bekken som går parallellt med Gausa				
<input type="checkbox"/> Toalett	Adkomst:			
	Stigning*	<input type="checkbox"/>	<input type="checkbox"/>	
	Fast, jevnt underlag	<input type="checkbox"/>	<input type="checkbox"/>	
	Nok plass v/døra	<input type="checkbox"/>	<input type="checkbox"/>	
	Godt skiltet			<input type="checkbox"/>
	Bygg:			
	Dør, fri bredde min 86 cm	<input type="checkbox"/>	<input type="checkbox"/>	
	Fritt snuareal, diameter 150 cm	<input type="checkbox"/>	<input type="checkbox"/>	
	Sideplass, min. 90cm	<input type="checkbox"/>	<input type="checkbox"/>	
	Oppfellbare armstøtter -hver side	<input type="checkbox"/>	<input type="checkbox"/>	
God belysning			<input type="checkbox"/>	
Kontraster (dør, gulv/vegg)			<input type="checkbox"/>	
Kommentar:				
<input type="checkbox"/> Omkledningsrom	Adkomst:			
	Stigning*	<input type="checkbox"/>	<input type="checkbox"/>	
	Fast, jevnt underlag	<input type="checkbox"/>	<input type="checkbox"/>	
	Nok plass v/døra	<input type="checkbox"/>	<input type="checkbox"/>	
Godt skiltet			<input type="checkbox"/>	
Kommentar:				

* For manuell rullestol kan stigningen være maks 1:20, 1:12 på korte strekninger. Terskler kan maks være 2cm.

**S**

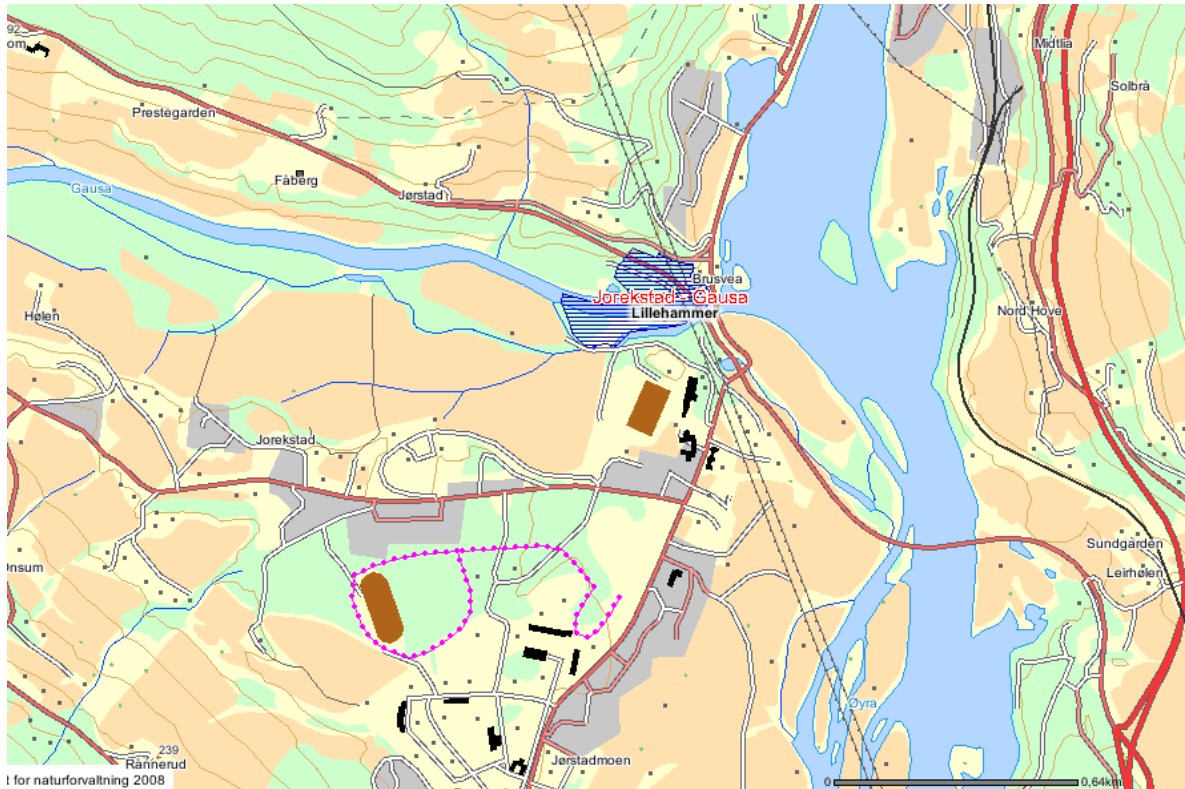
Element	Sjekkpunkt			
<input type="checkbox"/> Omkledningsrom	Bygg: Dør, fri bredde min 86 cm Fritt snuareal, diameter 150 cm God belysning Kontraster Kommentar:	<input type="checkbox"/> <input type="checkbox"/> <input type="checkbox"/> <input type="checkbox"/>	<input type="checkbox"/> <input type="checkbox"/> <input type="checkbox"/> <input type="checkbox"/>	<input type="checkbox"/> <input type="checkbox"/>
<input type="checkbox"/> Servering/kiosk	Adkomst: Stigning* Bygg: Høyde skranke, maks 80 cm Kommentar:	<input type="checkbox"/> <input type="checkbox"/>	<input type="checkbox"/> <input type="checkbox"/>	
<input type="checkbox"/> Gapahuk/hytte	Adkomst: Stigning* Fast, jevnt underlag Inne: Størrelse, plass til rullestol Kommentar:	<input type="checkbox"/> <input type="checkbox"/> <input type="checkbox"/>	<input type="checkbox"/> <input type="checkbox"/> <input type="checkbox"/>	
<input type="checkbox"/> Grill-/bål plass	Adkomst: Stigning* Fast, jevnt underlag Bålet: Mulig å komme inntil bålet Kommentar:	<input type="checkbox"/> <input type="checkbox"/> <input type="checkbox"/>	<input type="checkbox"/> <input type="checkbox"/> <input type="checkbox"/>	
<input checked="" type="checkbox"/> Adkomst vannkant	Stigning* Fast, jevnt underlag Kommentar: For bratt og ulendt med rullestol	<input type="checkbox"/> <input type="checkbox"/>	<input type="checkbox"/> <input type="checkbox"/>	
<input type="checkbox"/> Brygge/flytebrygge	Adkomst: Stigning* Brygga: Stoppkant, min 15 cm Kommentar:	<input type="checkbox"/> <input type="checkbox"/>	<input type="checkbox"/> <input type="checkbox"/>	
<input type="checkbox"/> Baderampe	Adkomst: Stigning* Fast, jevnt underlag Rampa: Stigning, maks 1:20 Høyde håndlister, 75 og 90 cm Bredde, mellom 90 og 110cm Kommentar:	<input type="checkbox"/> <input type="checkbox"/> <input type="checkbox"/> <input type="checkbox"/> <input type="checkbox"/>	<input type="checkbox"/> <input type="checkbox"/> <input type="checkbox"/> <input type="checkbox"/> <input type="checkbox"/>	
<input type="checkbox"/> Sittegruppe/hvilebenk	Adkomst: Stigning* Fast, jevnt underlag Bordet: Mulig å sitte inntil, fri h. min 67cm Kommentar:	<input type="checkbox"/> <input type="checkbox"/> <input type="checkbox"/>	<input type="checkbox"/> <input type="checkbox"/> <input type="checkbox"/>	

Totalinntrykk/forslag til forbedringer:

Deler av dette sikra området kan brukes av rullestolbruker med ledsager, men det er ikke egen p-plass til området, ikke toalett eller mulighet for bading. På nordsiden av Gausa er det sikra området for bratt og kupert til at det er egnet for rullestolbrukere eller synshemmede, og den østlige delen av området ligger veldig "midt i trafikken" og under en høyspentmast. Ingen tilrettelegginger anbefales her, det bør heller satses på bade- og fiskeplasser samt turområder andre steder i kommunen.

Registrator / dato: Anne Lise Bekken, 13.10.08**Tlf.: 95479421**

Kart og flyfoto over Jorekstad – Gausa i Lillehammer



Jorekstad – Gausa, det sikra området ligger innafor gul markør (nb omtrentlige mål).



Jorekstad - Gausa



Litt mye vei og høyspentledninger...



Sti langs Gausa



Sti langs Gausa



Storbrua
fra brua



Utløpet av Gausa sett

Registreringsskjema for friluftsområde

Mosodden

i

Lillehammer

kommune

Forvaltningsansvarlig: Kommunen

Telefon: 61250500



S

Turområde, godkjent for:

Gnr./bnr.: 53/319, 53/321

Badeplass, godkjent for:

Naturbasenr: 465

Fiskeplass, godkjent for:

11 stk bilder og 2 stk kartutsnitt medfølger



S

Element	Sjekkpunkt			
<input checked="" type="checkbox"/> Parkering	Stigning, flatt, kant maks 2 cm	<input checked="" type="checkbox"/>	<input checked="" type="checkbox"/>	
	Fast, jevnt underlag	<input type="checkbox"/>	<input checked="" type="checkbox"/>	
	Merket/skiltet plass (4,5x5m), ant.: ___	<input type="checkbox"/>	<input type="checkbox"/>	
	Avstand til badeplass/fiskeplass ca 50 m			
	Kommentar: Vanskelig adkomst fra p-plass, se kommentarer nederst			
<input type="checkbox"/> Informasjon	Infotavle og skilt viser tilgjengelighet	<input type="checkbox"/>	<input type="checkbox"/>	<input type="checkbox"/>
	Lesbarhet (kontraster, bokstavstørrelse)			<input type="checkbox"/>
	Høyde på infotavle, maks 1,6 m	<input type="checkbox"/>	<input type="checkbox"/>	<input type="checkbox"/>
	Kommentar:			
<input checked="" type="checkbox"/> Turvei (ca 400 m)	Stigning*	<input checked="" type="checkbox"/>	<input checked="" type="checkbox"/>	
	Fast, jevnt underlag	<input type="checkbox"/>	<input checked="" type="checkbox"/>	
	Bredde, min 1,4m + møteplasser på 1,8m	<input type="checkbox"/>	<input type="checkbox"/>	
	Fri høyde 2,25m			<input checked="" type="checkbox"/>
	Føringskant synshemmede			<input type="checkbox"/>
	Kommentar: Turveien går tvers gjennom området, se kommentarer nederst			
<input checked="" type="checkbox"/> Toalett	Adkomst: Stigning*	<input type="checkbox"/>	<input type="checkbox"/>	
	Fast, jevnt underlag	<input type="checkbox"/>	<input type="checkbox"/>	
	Nok plass v/døra	<input type="checkbox"/>	<input type="checkbox"/>	
	Godt skiltet			<input type="checkbox"/>
	Bygg: Dør, fri bredde min 86 cm	<input type="checkbox"/>	<input type="checkbox"/>	
	Fritt snuareal, diameter 150 cm	<input type="checkbox"/>	<input type="checkbox"/>	
	Sideplass, min. 90cm	<input type="checkbox"/>	<input type="checkbox"/>	
	Oppfellbare armstøtter -hver side	<input type="checkbox"/>	<input type="checkbox"/>	
	God belysning			<input type="checkbox"/>
	Kontraster (dør, gulv/vegg)			<input checked="" type="checkbox"/>
	Kommentar: Ikke adkomst til toalett med rullestol			
<input type="checkbox"/> Omkledningsrom	Adkomst: Stigning*	<input type="checkbox"/>	<input type="checkbox"/>	
	Fast, jevnt underlag	<input type="checkbox"/>	<input type="checkbox"/>	
	Nok plass v/døra	<input type="checkbox"/>	<input type="checkbox"/>	
	Godt skiltet			<input type="checkbox"/>
	Kommentar:			

* For manuell rullestol kan stigningen være maks 1:20, 1:12 på korte strekninger. Terskler kan maks være 2cm.

**S**

Element	Sjekkpunkt			
<input type="checkbox"/> Omkledningsrom	Bygg: Dør, fri bredde min 86 cm Fritt snuareal, diameter 150 cm God belysning Kontraster	<input type="checkbox"/> <input type="checkbox"/> <input type="checkbox"/> <input type="checkbox"/>	<input type="checkbox"/> <input type="checkbox"/> <input type="checkbox"/> <input type="checkbox"/>	<input type="checkbox"/> <input type="checkbox"/>
Kommentar:				
<input type="checkbox"/> Servering/kiosk	Adkomst: Stigning* Bygg: Høyde skranke, maks 80 cm	<input type="checkbox"/> <input type="checkbox"/>	<input type="checkbox"/> <input type="checkbox"/>	
Kommentar:				
<input type="checkbox"/> Gapahuk/hytte	Adkomst: Stigning* Fast, jevnt underlag Inne: Størrelse, plass til rullestol	<input type="checkbox"/> <input type="checkbox"/> <input type="checkbox"/>	<input type="checkbox"/> <input type="checkbox"/> <input type="checkbox"/>	
Kommentar:				
<input type="checkbox"/> Grill-/bål plass	Adkomst: Stigning* Fast, jevnt underlag Bålet: Mulig å komme inntil bålet	<input type="checkbox"/> <input type="checkbox"/> <input type="checkbox"/>	<input type="checkbox"/> <input type="checkbox"/> <input type="checkbox"/>	
Kommentar:				
<input checked="" type="checkbox"/> Adkomst vannkant	Stigning* Fast, jevnt underlag	<input checked="" type="checkbox"/> <input type="checkbox"/>	<input checked="" type="checkbox"/> <input type="checkbox"/>	
Kommentar: Mulig med rullestol, men noe tungt i sanda. Se bilder.				
<input type="checkbox"/> Brygge/flytebrygge	Adkomst: Stigning* Brygga: Stoppkant, min 15 cm	<input type="checkbox"/> <input type="checkbox"/>	<input type="checkbox"/> <input type="checkbox"/>	
Kommentar:				
<input type="checkbox"/> Baderampe	Adkomst: Stigning* Fast, jevnt underlag Rampa: Stigning, maks 1:20 Høyde håndlister, 75 og 90 cm Bredde, mellom 90 og 110cm	<input type="checkbox"/> <input type="checkbox"/> <input type="checkbox"/> <input type="checkbox"/> <input type="checkbox"/>	<input type="checkbox"/> <input type="checkbox"/> <input type="checkbox"/> <input type="checkbox"/> <input type="checkbox"/>	
Kommentar:				
<input type="checkbox"/> Sittegruppe/hvilebenk	Adkomst: Stigning* Fast, jevnt underlag Bordet: Mulig å sitte inntil, fri h. min 67cm	<input type="checkbox"/> <input type="checkbox"/> <input type="checkbox"/>	<input type="checkbox"/> <input type="checkbox"/> <input type="checkbox"/>	
Kommentar:				

Totalinntrykk/forslag til forbedringer:

Badeplass/turområde ved Mjøsa i Lillehammer. Området er egnet for rullestolbrukere med ledsager, men har flere mangelfulle elementer. Det er vanskelig adkomst fra p-plassen og ned til friområdet; over veien ligger en bom, og det er vanskelig å komme rundt denne med rullestol slik den ligger nå. Veien ned er i dårlig forfatning, grusen har regna bort, og det er mye steiner og dumper. Bakken er i tillegg ganske bratt. Et alternativ er å parkere nærmere Korta, og ankomme området via turstien som går langs vannet. Turstien er grei for rullestolbrukere med ledsager, men varierer både i bredde og mht føringskant. Det er tungt å komme seg ned til vannet pga sandstrand. Forslag til forbedringer: Forbedre adkomsten fra p-plassen og ned til friområdet, merke en HC p-plass, sette opp et HC-toalett, anlegge en sti med fast dekke ut til vannet - og denne bør ende i en baderampe. Savner sittegrupper på stranda, disse bør være tilpasset slik at rullestolbrukere kan komme inntil bordet.

Registrator / dato: Anne Lise Bekken, 13.10.08Tlf.: 95479421



Mosodden, utsikt mot sør ↑ ↓



Utsikt mot nord



Turvei gjennom området



Kul do, men ikke adkomst med rullestol...



Friområde, men rullestolbrukere kommer ikke forbi den ødelagte bommen!



P-plassen



Vanskelig terreng for rullestolbrukere og synshemmede...



Her møtes veien ned fra p-plassen og turveien



Adkomst vannkant er litt tungt for rullestolbrukere pga sand



Ved å parkere nærmere Korga, er det lettere adkomst til området

Registreringsskjema for friluftsområde

Tverrløypa

i

Lillehammer

kommune

Forvaltningsansvarlig: Kommunen

Telefon: 61250500



S

Turområde, godkjent for:

Gnr./bnr.: 87/266

Badeplass, godkjent for:

Naturbasenr.: 456

Fiskeplass, godkjent for:

5 stk bilder og 2 stk kartutsnitt medfølger



S

Element	Sjekkpunkt			
<input type="checkbox"/> Parkering	Stigning, flatt, kant maks 2 cm	<input type="checkbox"/>	<input type="checkbox"/>	
	Fast, jevnt underlag	<input type="checkbox"/>	<input type="checkbox"/>	
	Merket/skiltet plass (4,5x5m), ant.: ___	<input type="checkbox"/>	<input type="checkbox"/>	
	Avstand til badeplass/fiskeplass ca m			
Kommentar:				
<input type="checkbox"/> Informasjon	Infotavle og skilt viser tilgjengelighet	<input type="checkbox"/>	<input type="checkbox"/>	<input type="checkbox"/>
	Lesbarhet (kontraster, bokstavstørrelse)			<input type="checkbox"/>
	Høyde på infotavle, maks 1,6 m	<input type="checkbox"/>	<input type="checkbox"/>	<input type="checkbox"/>
	Kommentar:			
<input checked="" type="checkbox"/> Turvei (____m)	Stigning*	<input type="checkbox"/>	<input type="checkbox"/>	
	Fast, jevnt underlag	<input type="checkbox"/>	<input type="checkbox"/>	
	Bredde, min 1,4m + møteplasser på 1,8m	<input type="checkbox"/>	<input type="checkbox"/>	
	Fri høyde 2,25m			<input type="checkbox"/>
	Føringskant synshemmede			<input type="checkbox"/>
	Kommentar: Tverrløypa utgjør 100 m av et stinettverk			
<input type="checkbox"/> Toalett	Adkomst:			
	Stigning*	<input type="checkbox"/>	<input type="checkbox"/>	
	Fast, jevnt underlag	<input type="checkbox"/>	<input type="checkbox"/>	
	Nok plass v/døra	<input type="checkbox"/>	<input type="checkbox"/>	
	Godt skiltet			<input type="checkbox"/>
	Bygg:			
	Dør, fri bredde min 86 cm	<input type="checkbox"/>	<input type="checkbox"/>	
	Fritt snuareal, diameter 150 cm	<input type="checkbox"/>	<input type="checkbox"/>	
	Sideplass, min. 90cm	<input type="checkbox"/>	<input type="checkbox"/>	
	Oppfellbare armstøtter -hver side	<input type="checkbox"/>	<input type="checkbox"/>	
God belysning			<input type="checkbox"/>	
Kontraster (dør, gulv/vegg)			<input type="checkbox"/>	
Kommentar:				
<input type="checkbox"/> Omkledningsrom	Adkomst:			
	Stigning*	<input type="checkbox"/>	<input type="checkbox"/>	
	Fast, jevnt underlag	<input type="checkbox"/>	<input type="checkbox"/>	
	Nok plass v/døra	<input type="checkbox"/>	<input type="checkbox"/>	
Godt skiltet			<input type="checkbox"/>	
Kommentar:				

* For manuell rullestol kan stigningen være maks 1:20, 1:12 på korte strekninger. Terskler kan maks være 2cm.

**S**

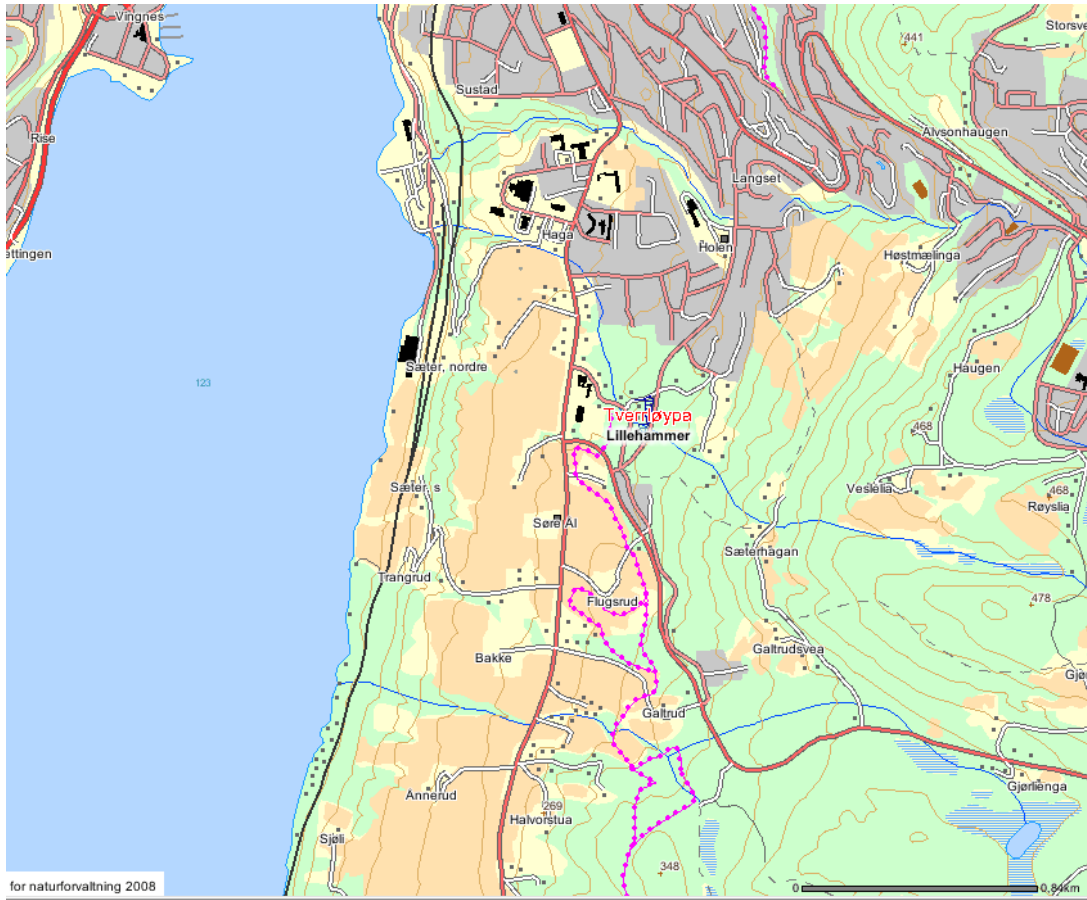
Element	Sjekkpunkt				
<input type="checkbox"/> Omkledningsrom	Bygg:	Dør, fri bredde min 86 cm	<input type="checkbox"/>	<input type="checkbox"/>	
		Fritt snuareal, diameter 150 cm	<input type="checkbox"/>	<input type="checkbox"/>	
		God belysning		<input type="checkbox"/>	
		Kontraster		<input type="checkbox"/>	
	Kommentar:				
<input type="checkbox"/> Servering/kiosk	Adkomst:	Stigning*	<input type="checkbox"/>	<input type="checkbox"/>	
		Bygg:	Høyde skranke, maks 80 cm	<input type="checkbox"/>	<input type="checkbox"/>
		Kommentar:			
<input type="checkbox"/> Gapahuk/hytte	Adkomst:	Stigning*	<input type="checkbox"/>	<input type="checkbox"/>	
		Fast, jevnt underlag	<input type="checkbox"/>	<input type="checkbox"/>	
	Inne:	Størrelse, plass til rullestol	<input type="checkbox"/>	<input type="checkbox"/>	
	Kommentar:				
<input type="checkbox"/> Grill-/bål plass	Adkomst:	Stigning*	<input type="checkbox"/>	<input type="checkbox"/>	
		Fast, jevnt underlag	<input type="checkbox"/>	<input type="checkbox"/>	
	Bålet:	Mulig å komme inntil bålet	<input type="checkbox"/>	<input type="checkbox"/>	
	Kommentar:				
<input type="checkbox"/> Adkomst vannkant	Stigning*		<input type="checkbox"/>	<input type="checkbox"/>	
		Fast, jevnt underlag	<input type="checkbox"/>	<input type="checkbox"/>	
		Kommentar:			
<input type="checkbox"/> Brygge/flytebrygge	Adkomst:	Stigning*	<input type="checkbox"/>	<input type="checkbox"/>	
		Brygga:	Stoppkant, min 15 cm	<input type="checkbox"/>	<input type="checkbox"/>
		Kommentar:			
<input type="checkbox"/> Baderampe	Adkomst:	Stigning*	<input type="checkbox"/>	<input type="checkbox"/>	
		Fast, jevnt underlag	<input type="checkbox"/>	<input type="checkbox"/>	
	Rampa:	Stigning, maks 1:20	<input type="checkbox"/>	<input type="checkbox"/>	
		Høyde håndlister, 75 og 90 cm	<input type="checkbox"/>	<input type="checkbox"/>	
		Bredde, mellom 90 og 110cm	<input type="checkbox"/>	<input type="checkbox"/>	
Kommentar:					
<input type="checkbox"/> Sittegruppe/hvilebenk	Adkomst:	Stigning*	<input type="checkbox"/>	<input type="checkbox"/>	
		Fast, jevnt underlag	<input type="checkbox"/>	<input type="checkbox"/>	
	Bordet:	Mulig å sitte inntil, fri h. min 67cm	<input type="checkbox"/>	<input type="checkbox"/>	
	Kommentar:				

Totalintrykk/forslag til forbedringer:

Tverrløypa utgjør 100 m av en lengre turløype, og består av en bratt oppover- og nedoverbakke (se bilder). Dette gjør at den ikke er egnet for rullestolbrukere eller synshemmede. Kommunen er driftsansvarlige, men Søre Ål idrettslag står i praksis for den daglige driften. Ingen tilrettelegging anbefales.

Registrator / dato: Anne Lise Bekken, 15.10.08**Tlf.:** 95479421

Kart og flyfoto over Tverrløypa i Lillehammer



Tverrløypa, 3 mål stor "tarm" i Søre Ål. Det sikra området er markert med gul ellipse.



Tverrløypa er ikke egnet for rullestolbrukere eller synshemmede



Skoleelever på jakt etter orienteringsposter

Registreringsskjema for friluftsområde

Vingrom

i

Lillehammer

kommune

Forvaltningsansvarlig: Kommunen

Telefon: 61250500



S

Turområde, godkjent for:

Gnr./bnr.:

Se kommentarer

Badeplass, godkjent for:

Naturbasenr:

467

Fiskeplass, godkjent for:

15 stk bilder og 2 stk kartutsnitt medfølger



S

Element	Sjekkpunkt			
<input checked="" type="checkbox"/> Parkering	Stigning, flatt, kant maks 2 cm	<input checked="" type="checkbox"/>	<input checked="" type="checkbox"/>	
	Fast, jevnt underlag	<input checked="" type="checkbox"/>	<input checked="" type="checkbox"/>	
	Merket/skiltet plass (4,5x5m), ant.: ___	<input type="checkbox"/>	<input type="checkbox"/>	
	Avstand til badeplass/fiskeplass ca m			
	Kommentar:			
<input type="checkbox"/> Informasjon	Infotavle og skilt viser tilgjengelighet	<input type="checkbox"/>	<input type="checkbox"/>	<input type="checkbox"/>
	Lesbarhet (kontraster, bokstavstørrelse)			<input type="checkbox"/>
	Høyde på infotavle, maks 1,6 m	<input type="checkbox"/>	<input type="checkbox"/>	<input type="checkbox"/>
	Kommentar:			
<input checked="" type="checkbox"/> Turvei (ca 100 m)	Stigning*	<input checked="" type="checkbox"/>	<input checked="" type="checkbox"/>	
	Fast, jevnt underlag	<input checked="" type="checkbox"/>	<input checked="" type="checkbox"/>	
	Bredde, min 1,4m + møteplasser på 1,8m	<input checked="" type="checkbox"/>	<input checked="" type="checkbox"/>	
	Fri høyde 2,25m			<input checked="" type="checkbox"/>
	Føringskant synshemmede			<input checked="" type="checkbox"/>
	Kommentar: Ok føringskant når bakken ikke er dekt av løv			
<input checked="" type="checkbox"/> Toalett	Adkomst: Stigning*	<input type="checkbox"/>	<input type="checkbox"/>	
	Fast, jevnt underlag	<input type="checkbox"/>	<input type="checkbox"/>	
	Nok plass v/døra	<input type="checkbox"/>	<input type="checkbox"/>	
	Godt skiltet			<input type="checkbox"/>
	Bygg: Dør, fri bredde min 86 cm	<input type="checkbox"/>	<input type="checkbox"/>	
	Fritt snuareal, diameter 150 cm	<input type="checkbox"/>	<input type="checkbox"/>	
	Sideplass, min. 90cm	<input type="checkbox"/>	<input type="checkbox"/>	
	Oppfellbare armstøtter -hver side	<input type="checkbox"/>	<input type="checkbox"/>	
	God belysning			<input type="checkbox"/>
	Kontraster (dør, gulv/vegg)			<input type="checkbox"/>
	Kommentar: Liten utedo, ikke adkomst med rullestol - se bilde			
<input type="checkbox"/> Omkledningsrom	Adkomst: Stigning*	<input type="checkbox"/>	<input type="checkbox"/>	
	Fast, jevnt underlag	<input type="checkbox"/>	<input type="checkbox"/>	
	Nok plass v/døra	<input type="checkbox"/>	<input type="checkbox"/>	
	Godt skiltet			<input type="checkbox"/>
	Kommentar:			

* For manuell rullestol kan stigningen være maks 1:20, 1:12 på korte strekninger. Terskler kan maks være 2cm.

**S**

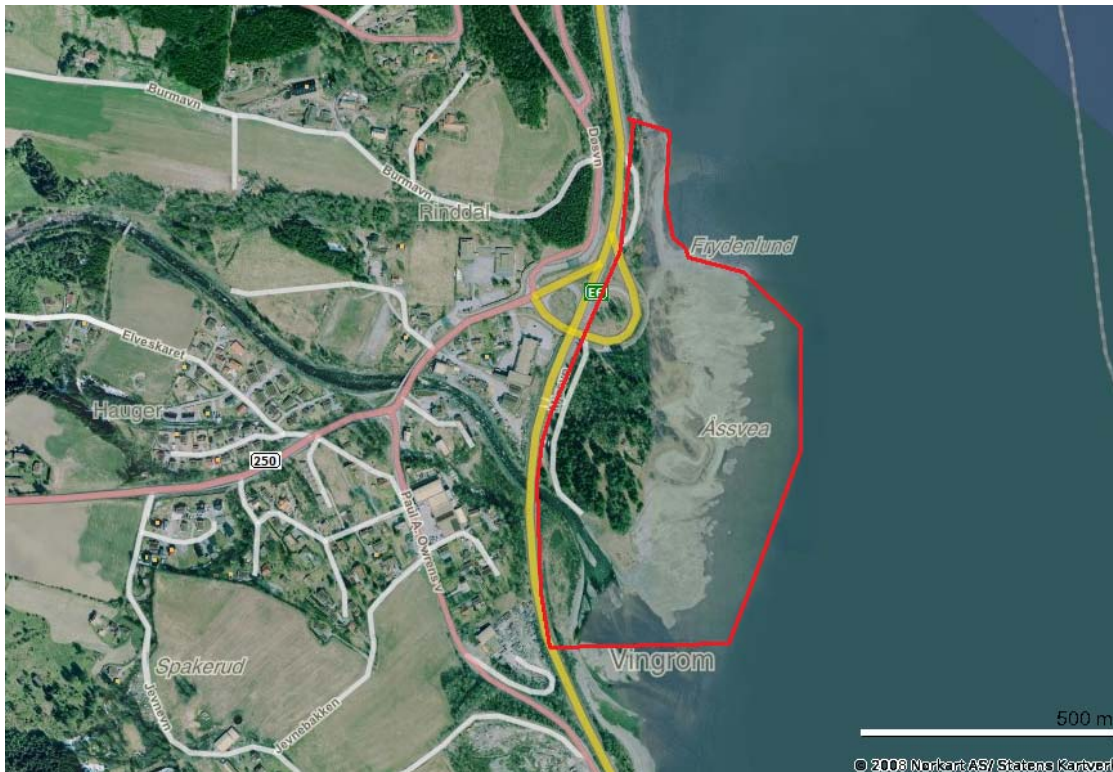
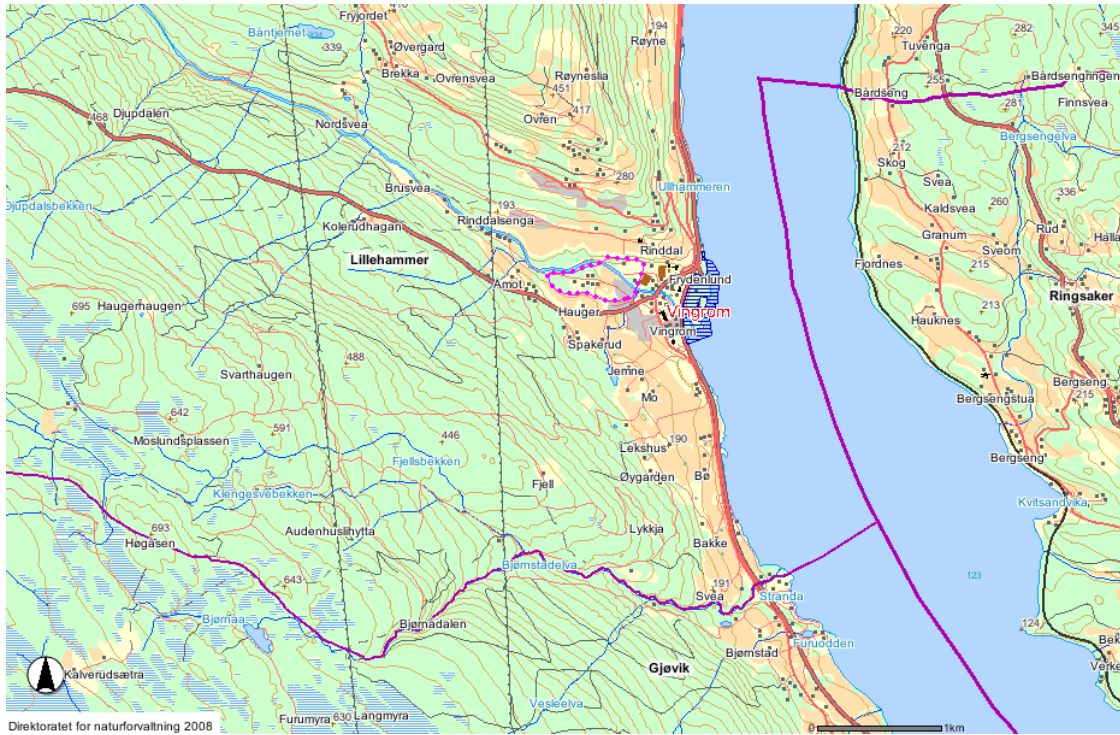
Element	Sjekkpunkt			
<input type="checkbox"/> Omkleddingsrom	Bygg: Dør, fri bredde min 86 cm Fritt snuareal, diameter 150 cm God belysning Kontraster	<input type="checkbox"/> <input type="checkbox"/>	<input type="checkbox"/> <input type="checkbox"/>	<input type="checkbox"/> <input type="checkbox"/>
Kommentar:				
<input type="checkbox"/> Servering/kiosk	Adkomst: Stigning* Bygg: Høyde skranke, maks 80 cm	<input type="checkbox"/> <input type="checkbox"/>	<input type="checkbox"/> <input type="checkbox"/>	
Kommentar:				
<input type="checkbox"/> Gapahuk/hytte	Adkomst: Stigning* Fast, jevnt underlag Inne: Størrelse, plass til rullestol	<input type="checkbox"/> <input type="checkbox"/> <input type="checkbox"/>	<input type="checkbox"/> <input type="checkbox"/> <input type="checkbox"/>	
Kommentar:				
<input checked="" type="checkbox"/> Grill-/bål plass	Adkomst: Stigning* Fast, jevnt underlag Bålet: Mulig å komme inntil bålet	<input checked="" type="checkbox"/> <input type="checkbox"/> <input checked="" type="checkbox"/>	<input checked="" type="checkbox"/> <input checked="" type="checkbox"/> <input checked="" type="checkbox"/>	
Kommentar: Bål plasser lagd på stranda og på gressplen (Se bilde)				
<input checked="" type="checkbox"/> Adkomst vannkant	Stigning* Fast, jevnt underlag	<input checked="" type="checkbox"/> <input type="checkbox"/>	<input checked="" type="checkbox"/> <input type="checkbox"/>	
Kommentar: Flatt og fint område, men litt tungt framkommelig i sanda				
<input type="checkbox"/> Brygge/flytebrygge	Adkomst: Stigning* Brygga: Stoppkant, min 15 cm	<input type="checkbox"/> <input type="checkbox"/>	<input type="checkbox"/> <input type="checkbox"/>	
Kommentar:				
<input type="checkbox"/> Baderampe	Adkomst: Stigning* Fast, jevnt underlag Rampa: Stigning, maks 1:20 Høyde håndlister, 75 og 90 cm Bredde, mellom 90 og 110cm	<input type="checkbox"/> <input type="checkbox"/> <input type="checkbox"/> <input type="checkbox"/> <input type="checkbox"/>	<input type="checkbox"/> <input type="checkbox"/> <input type="checkbox"/> <input type="checkbox"/> <input type="checkbox"/>	
Kommentar:				
<input type="checkbox"/> Sittegruppe/hvilebenk	Adkomst: Stigning* Fast, jevnt underlag Bordet: Mulig å sitte inntil, fri h. min 67cm	<input type="checkbox"/> <input type="checkbox"/> <input type="checkbox"/>	<input type="checkbox"/> <input type="checkbox"/> <input type="checkbox"/>	
Kommentar:				

Totalinntrykk/forslag til forbedringer:

Badeplass/friområde på 128 mål ved Mjøsa i Vingrom. Området er egnet for rullestolbruker med ledsager, men mangler merket HC p-plass og adkomst til toalett. Dette er imidlertid et område med stort potensiale, og med enkelte tilrettelegginger kan det bli velegnet også for rullestolbruker uten ledsager og for synshemmede. Forslag til forbedringer: Det bør merkes 1 HC p-plass, og et HC toalett bør på plass. Veien fra p-plassen og ned har føringskant, men det kunne vært en sti med føringskant på stranda, og denne kunne endt i en baderampe. (På det store, flate strandområdet er det flere alternative plasser å sette ut en baderampe). En fiskebrygge med adkomst for rullestolbrukere er også ønskelig. På gressplenen der det i dag er enkle benker, burde det anskaffes noen sittegrupper - disse bør være min 67 cm høye slik at rullestolbrukere kan sitte inntil bordet. G.nr/br.nr: 6/18, 7/42, 11/24.

Registratør / dato: Anne Lise Bekken, 13.10.08Tlf.: 95479421

Kart og flyfoto over Vingrom i Lillehammer



Vingrom, det sikra området ligger innafor rød markør (nb omtrentlige mål) - mellom E6 og Mjøsa.



Vingrom, 128 mål sikra
friområde



Bålplass og
sittebenk



Gode mulighetet for å anlegge
bade-rampe et sted på denne
stranda



Mulig å komme ut her med
rullestol, men litt tungt i gresset



Ute på odden består
stranda av stein



Bål plass og sittebenker



Idyllisk bål plass!



En liten sjø i sjøen



Følg fiskereglene!



Utedo – ikke adkomst med rullestol



P-plass og turvei ned til stranda



Turveien i det vi kommer ned til stranda



Den nordligste delen av det sikra området er mer steinete.....



....men utsikten mot Lillehammer er god!

Registreringsskjema for friluftsområde

Øvregård

i

Lillehammer

kommune

Forvaltningsansvarlig: Kommunen

Telefon: 61250500



S

Turområde, godkjent for:

Gnr./bnr.: 59/172

Badeplass, godkjent for:

Naturbasenr: 468

Fiskeplass, godkjent for:

17 stk bilder og 2 stk kartutsnitt medfølger



S

Element	Sjekkpunkt			
<input checked="" type="checkbox"/> Parkering	Stigning, flatt, kant maks 2 cm	<input checked="" type="checkbox"/>	<input checked="" type="checkbox"/>	
	Fast, jevnt underlag	<input checked="" type="checkbox"/>	<input checked="" type="checkbox"/>	
	Merket/skiltet plass (4,5x5m), ant.: ___	<input type="checkbox"/>	<input type="checkbox"/>	
	Avstand til badeplass/fiskeplass ca m			
	Kommentar:			
<input checked="" type="checkbox"/> Informasjon	Infotavle og skilt viser tilgjengelighet	<input type="checkbox"/>	<input type="checkbox"/>	<input type="checkbox"/>
	Lesbarhet (kontraster, bokstavstørrelse)			<input type="checkbox"/>
	Høyde på infotavle, maks 1,6 m	<input type="checkbox"/>	<input type="checkbox"/>	<input type="checkbox"/>
	Kommentar: Infotavler om skogen og geologien			
<input checked="" type="checkbox"/> Turvei (____m)	Stigning*	<input type="checkbox"/>	<input type="checkbox"/>	
	Fast, jevnt underlag	<input type="checkbox"/>	<input checked="" type="checkbox"/> *	
	Bredde, min 1,4m + møteplasser på 1,8m	<input type="checkbox"/>	<input type="checkbox"/>	
	Fri høyde 2,25m			<input checked="" type="checkbox"/>
	Føringskant synshemmede			<input type="checkbox"/>
	Kommentar: *Se kommentarer nederst.			
<input type="checkbox"/> Toalett	Adkomst:			
	Stigning*	<input type="checkbox"/>	<input type="checkbox"/>	
	Fast, jevnt underlag	<input type="checkbox"/>	<input type="checkbox"/>	
	Nok plass v/døra	<input type="checkbox"/>	<input type="checkbox"/>	
	Godt skiltet			<input type="checkbox"/>
	Bygg:			
	Dør, fri bredde min 86 cm	<input type="checkbox"/>	<input type="checkbox"/>	
	Fritt snuareal, diameter 150 cm	<input type="checkbox"/>	<input type="checkbox"/>	
	Sideplass, min. 90cm	<input type="checkbox"/>	<input type="checkbox"/>	
	Oppfellbare armstøtter -hver side	<input type="checkbox"/>	<input type="checkbox"/>	
	God belysning			<input type="checkbox"/>
Kontraster (dør, gulv/vegg)			<input type="checkbox"/>	
Kommentar: Ikke funnet noe opplåst toalett				
<input type="checkbox"/> Omkledningsrom	Adkomst:			
	Stigning*	<input type="checkbox"/>	<input type="checkbox"/>	
	Fast, jevnt underlag	<input type="checkbox"/>	<input type="checkbox"/>	
	Nok plass v/døra	<input type="checkbox"/>	<input type="checkbox"/>	
Godt skiltet			<input type="checkbox"/>	
Kommentar:				

* For manuell rullestol kan stigningen være maks 1:20, 1:12 på korte strekninger. Terskler kan maks være 2cm.

**S**

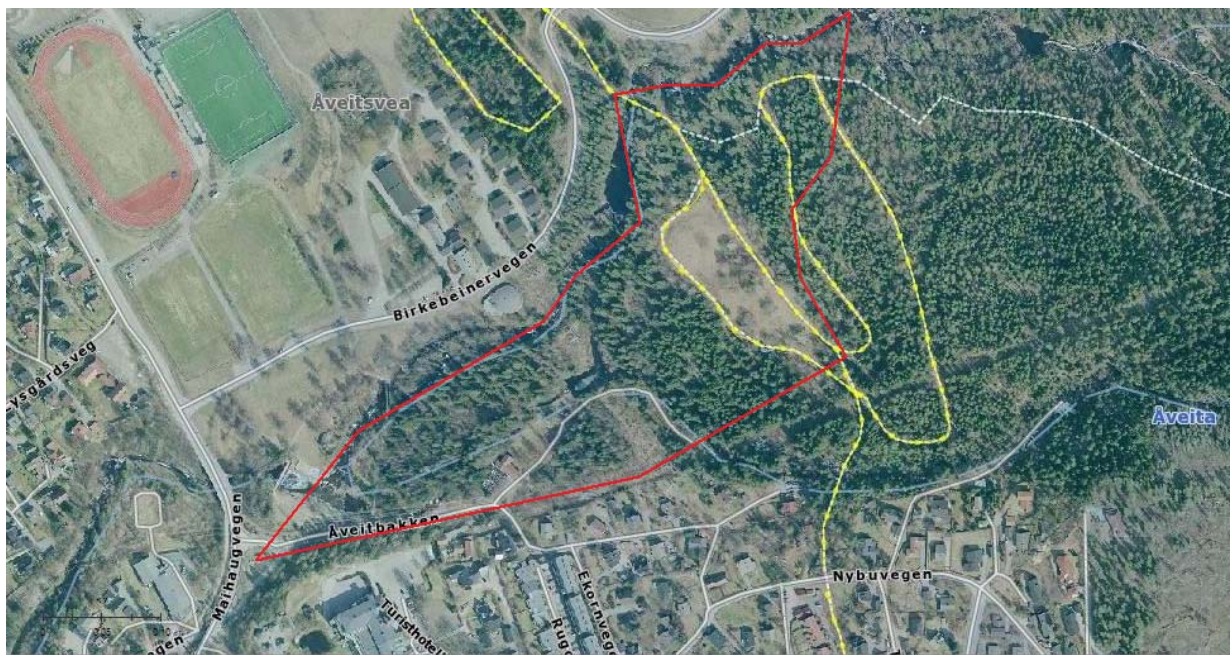
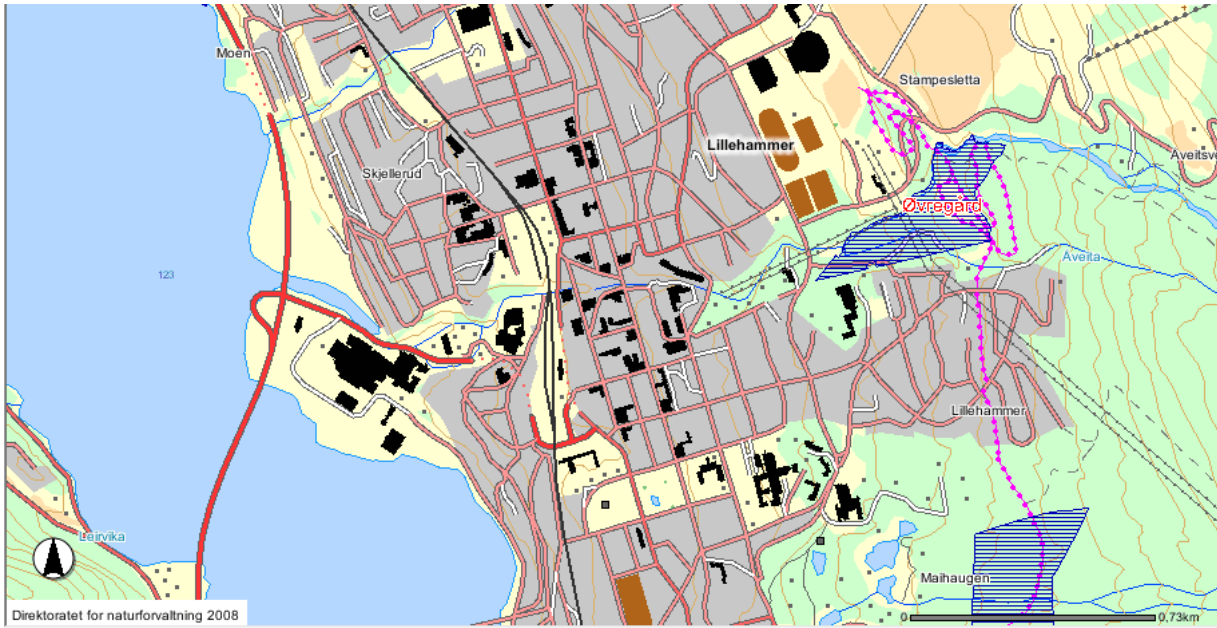
Element	Sjekkpunkt				
<input type="checkbox"/> Omkledningsrom	Bygg:	Dør, fri bredde min 86 cm	<input type="checkbox"/>	<input type="checkbox"/>	
		Fritt snuareal, diameter 150 cm	<input type="checkbox"/>	<input type="checkbox"/>	
		God belysning		<input type="checkbox"/>	
		Kontraster		<input type="checkbox"/>	
	Kommentar:				
<input type="checkbox"/> Servering/kiosk	Adkomst:	Stigning*	<input type="checkbox"/>	<input type="checkbox"/>	
		Bygg:	Høyde skranke, maks 80 cm	<input type="checkbox"/>	<input type="checkbox"/>
		Kommentar:			
<input type="checkbox"/> Gapahuk/hytte	Adkomst:	Stigning*	<input type="checkbox"/>	<input type="checkbox"/>	
		Fast, jevnt underlag	<input type="checkbox"/>	<input type="checkbox"/>	
	Inne:	Størrelse, plass til rullestol	<input type="checkbox"/>	<input type="checkbox"/>	
	Kommentar:				
<input checked="" type="checkbox"/> Grill/bål plass	Adkomst:	Stigning*	<input type="checkbox"/>	<input checked="" type="checkbox"/>	
		Fast, jevnt underlag	<input type="checkbox"/>	<input checked="" type="checkbox"/>	
	Bålet:	Mulig å komme inntil bålet	<input checked="" type="checkbox"/>	<input checked="" type="checkbox"/>	
	Kommentar: Provisorisk bål plass, se bilde				
<input type="checkbox"/> Adkomst vannkant	Stigning*		<input type="checkbox"/>	<input type="checkbox"/>	
		Fast, jevnt underlag	<input type="checkbox"/>	<input type="checkbox"/>	
		Kommentar:			
<input type="checkbox"/> Brygge/flytebrygge	Adkomst:	Stigning*	<input type="checkbox"/>	<input type="checkbox"/>	
		Brygga:	Stoppkant, min 15 cm	<input type="checkbox"/>	<input type="checkbox"/>
		Kommentar:			
<input type="checkbox"/> Baderampe	Adkomst:	Stigning*	<input type="checkbox"/>	<input type="checkbox"/>	
		Fast, jevnt underlag	<input type="checkbox"/>	<input type="checkbox"/>	
	Rampa:	Stigning, maks 1:20	<input type="checkbox"/>	<input type="checkbox"/>	
		Høyde håndlister, 75 og 90 cm	<input type="checkbox"/>	<input type="checkbox"/>	
		Bredde, mellom 90 og 110cm	<input type="checkbox"/>	<input type="checkbox"/>	
Kommentar:					
<input type="checkbox"/> Sittegruppe/hvilebenk	Adkomst:	Stigning*	<input type="checkbox"/>	<input type="checkbox"/>	
		Fast, jevnt underlag	<input type="checkbox"/>	<input type="checkbox"/>	
	Bordet:	Mulig å sitte inntil, fri h. min 67cm	<input type="checkbox"/>	<input type="checkbox"/>	
	Kommentar:				

Totalintrykk/forslag til forbedringer:

Øvregård ligger inntil Olympiaparken og Stampesletta på Lillehammer. Gjennom det sikra området på 90 mål går flere stier, bl.a. Olympisk skogsti og Mesna kultursti, hovedsakelig stier i noe tungt terreng (se bilder). Dette gjør det ikke spesielt velegnet som turområde for rullestolbrukere eller synshemmede, men deler av området KAN brukes av rullestolbruker med ledsager. Spesielt gjelder dette området rundt badedammen. Parkeringsmuligheter i Åveitbakken (plass til ca 5 biler) eller i Birkebeinervegen, ingen av plassene har merkede HC p-plasser. Det er ikke HC toalett på området.

Registrator / dato: Anne Lise Bekken, 15. og 26.10.08 Tlf.: 95479421

Kart og flyfoto over Øvregård i Lillehammer



Øvregård - det sikra området er merket med rødt (nb omtrentlige mål)



Øvregård (spor av OL-94 i bakgrunnen)



Som skiltet sier:
litt tungt terreng



Turvei ned mot Finna bru



Finna bru



Info om skogen



Øvregård, med
Lysgårdsbakkene i bakgrunnen



Det går opp og ned....



Mesna kultursti



Grillplass



...på varierende underlag....



Sti over Mesnaelva



En noe tørr badedam...



Parkering mulig i
Åveitbakken...



... eller i
Birkebeinervegen



Energiresurser i Mesnaelva, en av grunnene til at Lillehammer ble by

NORD-AURDAL

Registreringsskjema for friluftsområde

Leirasanden

i

Nord-Aurdal

kommune

Forvaltningsansvarlig: Kommunen

Telefon: 61359000



S

Turområde, godkjent for:

Gnr./bnr.: 24/4, 24/249

Badeplass, godkjent for:

Naturbasenr: 470

Fiskeplass, godkjent for:

16 stk bilder og 2 stk kartutsnitt medfølger



S

Element	Sjekkpunkt			
<input checked="" type="checkbox"/> Parkering	Stigning, flatt, kant maks 2 cm Fast, jevnt underlag Merket/skiltet plass (4,5x5m), ant.: ___ Avstand til badeplass/fiskeplass ca 50 m Kommentar:	<input checked="" type="checkbox"/>	<input checked="" type="checkbox"/>	
<input checked="" type="checkbox"/> Informasjon	Infotavle og skilt viser tilgjengelighet Lesbarhet (kontraster, bokstavstørrelse) Høyde på infotavle, maks 1,6 m Kommentar:	<input type="checkbox"/>	<input type="checkbox"/>	<input type="checkbox"/>
<input checked="" type="checkbox"/> Turvei (_____m)	Stigning* Fast, jevnt underlag Bredde, min 1,4m + møteplasser på 1,8m Fri høyde 2,25m Føringskant synshemmede Kommentar: Se kommentarer nederst	<input type="checkbox"/>	<input type="checkbox"/>	<input type="checkbox"/>
<input checked="" type="checkbox"/> Toalett	Adkomst: Stigning* Fast, jevnt underlag Nok plass v/døra Godt skiltet Bygg: Dør, fri bredde min 86 cm Fritt snuareal, diameter 150 cm Sideplass, min. 90cm Oppfellbare armstøtter -hver side God belysning Kontraster (dør, gulv/vegg) Kommentar: Ikke adkomst til toalett med rullestol. Låst, ikke målt inne.	<input type="checkbox"/>	<input type="checkbox"/>	<input type="checkbox"/>
<input type="checkbox"/> Omkledningsrom	Adkomst: Stigning* Fast, jevnt underlag Nok plass v/døra Godt skiltet Kommentar:	<input type="checkbox"/>	<input type="checkbox"/>	<input type="checkbox"/>

* For manuell rullestol kan stigningen være maks 1:20, 1:12 på korte strekninger. Terskler kan maks være 2cm.

**S**

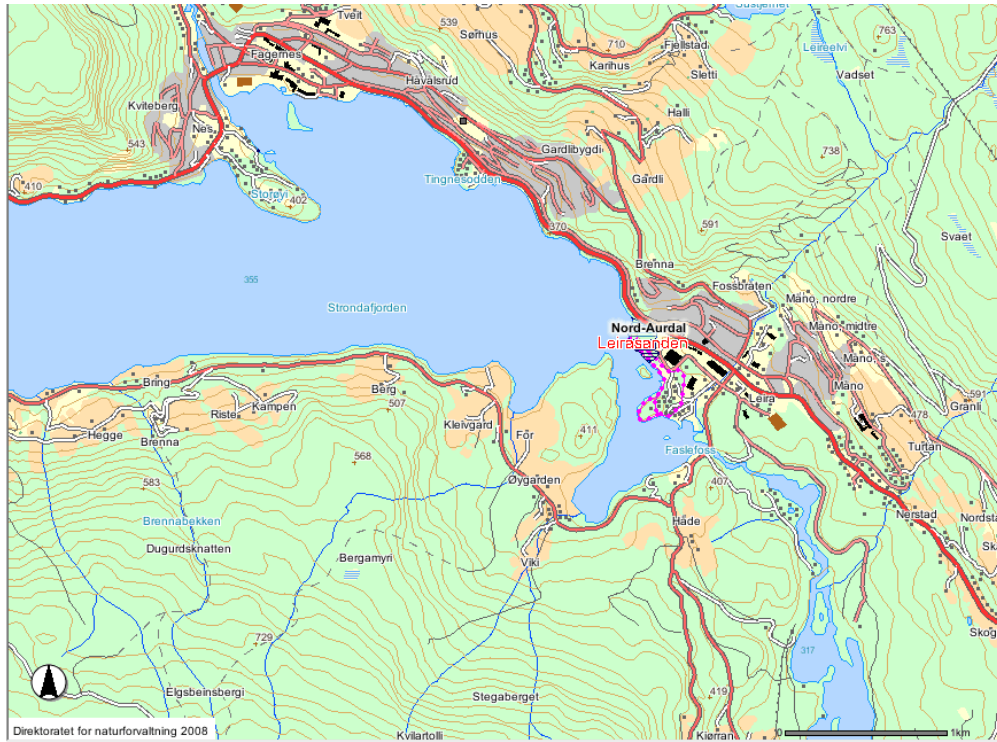
Element	Sjekkpunkt			
<input type="checkbox"/> Omkledningsrom	Bygg: Dør, fri bredde min 86 cm Fritt snuareal, diameter 150 cm God belysning Kontraster Kommentar:	<input type="checkbox"/> <input type="checkbox"/> <input type="checkbox"/> <input type="checkbox"/>	<input type="checkbox"/> <input type="checkbox"/> <input type="checkbox"/> <input type="checkbox"/>	<input type="checkbox"/> <input type="checkbox"/>
<input type="checkbox"/> Servering/kiosk	Adkomst: Stigning* Bygg: Høyde skranke, maks 80 cm Kommentar:	<input type="checkbox"/> <input type="checkbox"/>	<input type="checkbox"/> <input type="checkbox"/>	
<input type="checkbox"/> Gapahuk/hytte	Adkomst: Stigning* Fast, jevnt underlag Inne: Størrelse, plass til rullestol Kommentar:	<input type="checkbox"/> <input type="checkbox"/> <input type="checkbox"/>	<input type="checkbox"/> <input type="checkbox"/> <input type="checkbox"/>	
<input checked="" type="checkbox"/> Grill-/bål plass	Adkomst: Stigning* Fast, jevnt underlag Bålet: Mulig å komme inntil bålet Kommentar: Typisk strandbål med steiner rundt	<input type="checkbox"/> <input type="checkbox"/> <input type="checkbox"/>	<input type="checkbox"/> <input type="checkbox"/> <input type="checkbox"/>	
<input checked="" type="checkbox"/> Adkomst vannkant	Stigning* Fast, jevnt underlag Kommentar: Ikke mulig med rullestol	<input type="checkbox"/> <input type="checkbox"/>	<input type="checkbox"/> <input type="checkbox"/>	
<input type="checkbox"/> Brygge/flytebrygge	Adkomst: Stigning* Brygga: Stoppkant, min 15 cm Kommentar:	<input type="checkbox"/> <input type="checkbox"/>	<input type="checkbox"/> <input type="checkbox"/>	
<input type="checkbox"/> Baderampe	Adkomst: Stigning* Fast, jevnt underlag Rampa: Stigning, maks 1:20 Høyde håndlister, 75 og 90 cm Bredde, mellom 90 og 110cm Kommentar:	<input type="checkbox"/> <input type="checkbox"/> <input type="checkbox"/> <input type="checkbox"/> <input type="checkbox"/>	<input type="checkbox"/> <input type="checkbox"/> <input type="checkbox"/> <input type="checkbox"/> <input type="checkbox"/>	
<input type="checkbox"/> Sittegruppe/hvilebenk	Adkomst: Stigning* Fast, jevnt underlag Bordet: Mulig å sitte inntil, fri h. min 67cm Kommentar:	<input type="checkbox"/> <input type="checkbox"/> <input type="checkbox"/>	<input type="checkbox"/> <input type="checkbox"/> <input type="checkbox"/>	

Totalintrykk/forslag til forbedringer:

Badeplass/turområde ved Strondafjorden. Pr i dag er ikke området egnet for rullestolbrukere eller synshemmede. Fra p-plassen og ned til friområdet er veien sperret av med en bom, og denne er det ikke mulig å komme rundt med rullestol! Dette bør utbedres. Stranda er veldig steinete, og det er ikke adkomst ned til vannet for rullestolbrukere. Det bør derfor anlegges en sti med fast dekke ned til vannet. Savner også en sittegruppe. Det er ikke adkomst til toalettet med rullestol. På det sikra området er det flere turstier, men disse er ikke egnet for rullestolbrukere (er for kuperte), og har heller ikke føringskanter for synshemmede. Strandefjorden Fritidspark og Leira camping- og hyttesenter ligger inntil Leirasanden, og her er det bedre tilrettelagt; bl.a bedre og ferdes langs vannet.

Registrator / dato: Anne Lise Bekken, 23.10.08**Tlf.: 95479421**

Kart og flyfoto over Leirasanden i Nord-Aurdal



Leirasanden ligger innenfor området markert med rødt.



Leirasanden



Infotavle



P-plassen



Rullestoler kommer ikke rundt bommen!



Sti ned mot stranda



Toalett: Ikke adkomst med rullestol



Stranda, toalettbygg ses i bakgrunnen



Her er det vanskelig å komme fram med rullestol!



Nordsiden av stranda



Utsikt mot nord - i retning Strondafjorden



Strand og turstier



Leirasanden sett fra sør



Utsikt mot Leira camping- og hyttesenter og Strandefjorden Fritidspark



Strandpromenade på campingrett sør for det sikra området

Registreringsskjema for friluftsområde

Veslefjordområdet

i

Nord-Aurdal

kommune

Forvaltningsansvarlig: Kontakt kommunens eiendomsavdeling

Telefon: 61359000



S

Turområde, godkjent for:

Gnr./bnr.: 66/247

Badeplass, godkjent for:

Naturbasenr.: 463

Fiskeplass, godkjent for:

16 stk bilder og 2 stk kartutsnitt medfølger



S

Element	Sjekkpunkt			
<input checked="" type="checkbox"/> Parkering	Stigning, flatt, kant maks 2 cm	<input checked="" type="checkbox"/>	<input checked="" type="checkbox"/>	
	Fast, jevnt underlag	<input checked="" type="checkbox"/>	<input checked="" type="checkbox"/>	
	Merket/skiltet plass (4,5x5m), ant.: ___	<input type="checkbox"/>	<input type="checkbox"/>	
	Avstand til badeplass/fiskeplass ca 200 m			
	Kommentar: Se kommentarer nederst			
<input type="checkbox"/> Informasjon	Infotavle og skilt viser tilgjengelighet	<input type="checkbox"/>	<input type="checkbox"/>	<input type="checkbox"/>
	Lesbarhet (kontraster, bokstavstørrelse)			<input type="checkbox"/>
	Høyde på infotavle, maks 1,6 m	<input type="checkbox"/>	<input type="checkbox"/>	<input type="checkbox"/>
	Kommentar:			
<input checked="" type="checkbox"/> Turvei (ca 1500m)	Stigning*	<input type="checkbox"/>	<input type="checkbox"/>	
	Fast, jevnt underlag	<input type="checkbox"/>	<input type="checkbox"/>	
	Bredde, min 1,4m + møteplasser på 1,8m	<input type="checkbox"/>	<input type="checkbox"/>	
	Fri høyde 2,25m			<input type="checkbox"/>
	Føringskant synshemmede			<input type="checkbox"/>
	Kommentar: Se kommentarer nederst			
<input type="checkbox"/> Toalett	Adkomst: Stigning*	<input type="checkbox"/>	<input type="checkbox"/>	
	Fast, jevnt underlag	<input type="checkbox"/>	<input type="checkbox"/>	
	Nok plass v/døra	<input type="checkbox"/>	<input type="checkbox"/>	
	Godt skiltet			<input type="checkbox"/>
	Bygg: Dør, fri bredde min 86 cm	<input type="checkbox"/>	<input type="checkbox"/>	
	Fritt snuareal, diameter 150 cm	<input type="checkbox"/>	<input type="checkbox"/>	
	Sideplass, min. 90cm	<input type="checkbox"/>	<input type="checkbox"/>	
	Oppfellbare armstøtter -hver side	<input type="checkbox"/>	<input type="checkbox"/>	
	God belysning			<input type="checkbox"/>
	Kontraster (dør, gulv/vegg)			<input type="checkbox"/>
	Kommentar:			
<input type="checkbox"/> Omkledningsrom	Adkomst: Stigning*	<input type="checkbox"/>	<input type="checkbox"/>	
	Fast, jevnt underlag	<input type="checkbox"/>	<input type="checkbox"/>	
	Nok plass v/døra	<input type="checkbox"/>	<input type="checkbox"/>	
	Godt skiltet			<input type="checkbox"/>
	Kommentar:			

* For manuell rullestol kan stigningen være maks 1:20, 1:12 på korte strekninger. Terskler kan maks være 2cm.

**S**

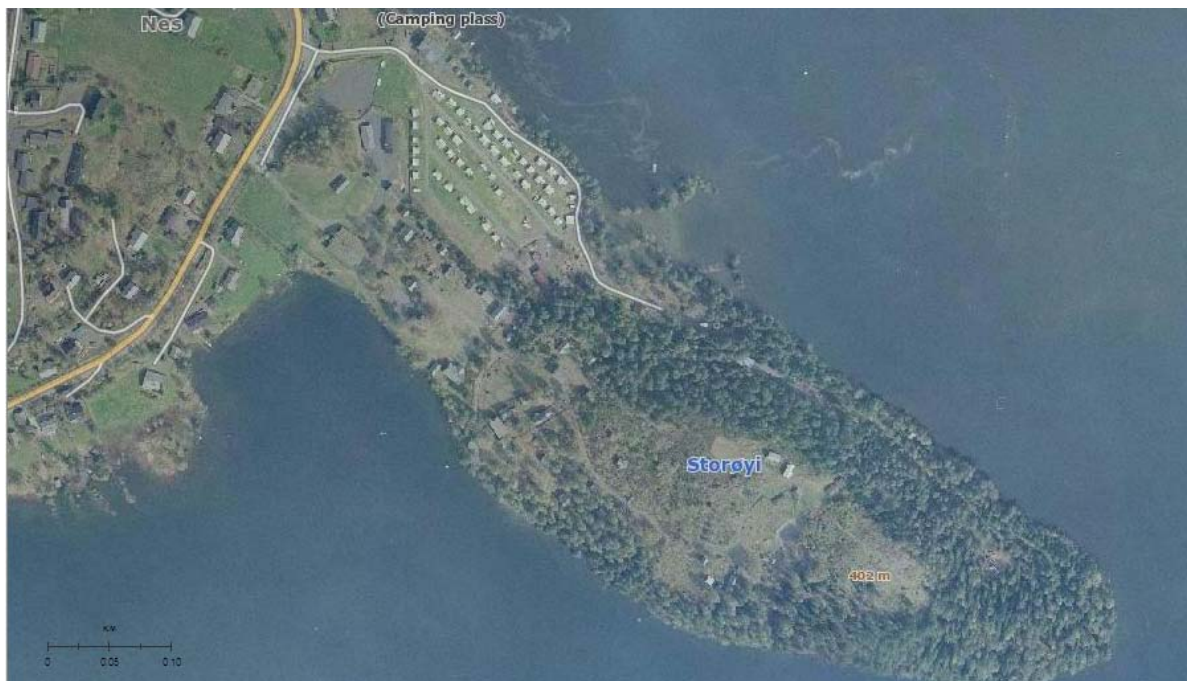
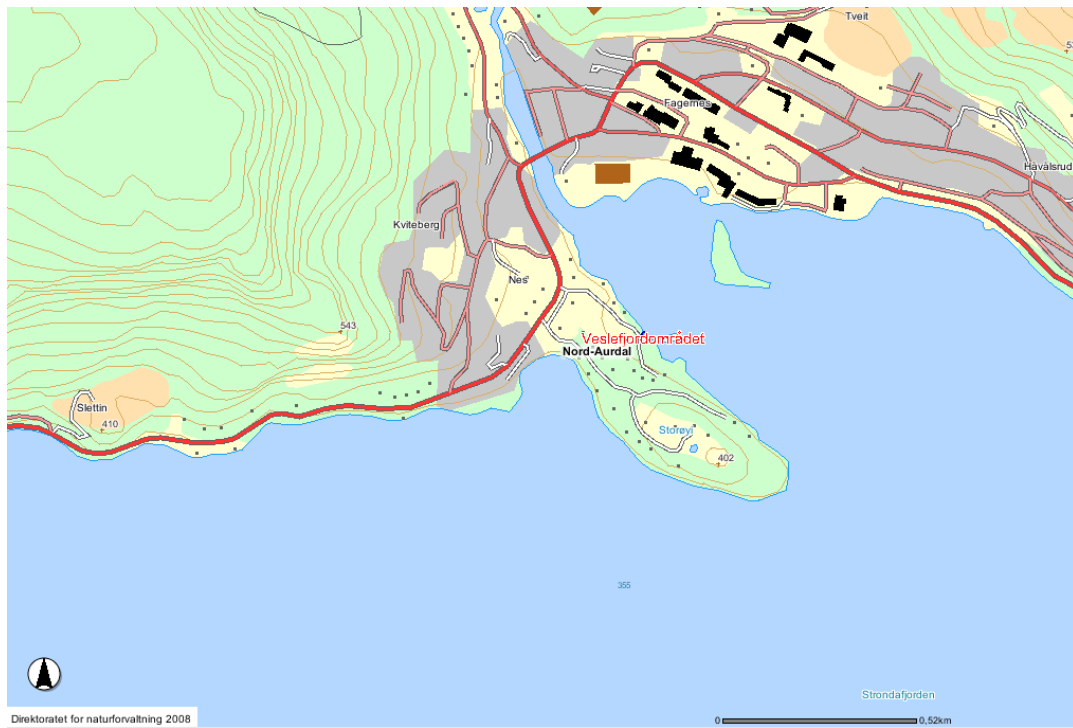
Element	Sjekkpunkt			
<input type="checkbox"/> Omkleddingsrom	Bygg: Dør, fri bredde min 86 cm Fritt snuareal, diameter 150 cm God belysning Kontraster	<input type="checkbox"/> <input type="checkbox"/> <input type="checkbox"/> <input type="checkbox"/>	<input type="checkbox"/> <input type="checkbox"/> <input type="checkbox"/> <input type="checkbox"/>	<input type="checkbox"/> <input type="checkbox"/>
Kommentar:				
<input type="checkbox"/> Servering/kiosk	Adkomst: Stigning* Bygg: Høyde skranke, maks 80 cm	<input type="checkbox"/> <input type="checkbox"/>	<input type="checkbox"/> <input type="checkbox"/>	
Kommentar:				
<input type="checkbox"/> Gapahuk/hytte	Adkomst: Stigning* Fast, jevnt underlag Inne: Størrelse, plass til rullestol	<input type="checkbox"/> <input type="checkbox"/> <input type="checkbox"/>	<input type="checkbox"/> <input type="checkbox"/> <input type="checkbox"/>	
Kommentar:				
<input type="checkbox"/> Grill-/bål plass	Adkomst: Stigning* Fast, jevnt underlag Bålet: Mulig å komme inntil bålet	<input type="checkbox"/> <input type="checkbox"/> <input type="checkbox"/>	<input type="checkbox"/> <input type="checkbox"/> <input type="checkbox"/>	
Kommentar:				
<input checked="" type="checkbox"/> Adkomst vannkant	Stigning* Fast, jevnt underlag	<input checked="" type="checkbox"/> <input type="checkbox"/>	<input checked="" type="checkbox"/> <input checked="" type="checkbox"/>	
Kommentar: Grei adkomst vannkant på badeplassen på campingen (se bilde)				
<input type="checkbox"/> Brygge/flytebrygge	Adkomst: Stigning* Brygga: Stoppkant, min 15 cm	<input type="checkbox"/> <input type="checkbox"/>	<input type="checkbox"/> <input type="checkbox"/>	
Kommentar:				
<input type="checkbox"/> Baderampe	Adkomst: Stigning* Fast, jevnt underlag Rampa: Stigning, maks 1:20 Høyde håndlister, 75 og 90 cm Bredde, mellom 90 og 110cm	<input type="checkbox"/> <input type="checkbox"/> <input type="checkbox"/> <input type="checkbox"/> <input type="checkbox"/>	<input type="checkbox"/> <input type="checkbox"/> <input type="checkbox"/> <input type="checkbox"/> <input type="checkbox"/>	
Kommentar:				
<input checked="" type="checkbox"/> Sittegruppe/hvilebenk	Adkomst: Stigning* Fast, jevnt underlag Bordet: Mulig å sitte inntil, fri h. min 67cm	<input checked="" type="checkbox"/> <input checked="" type="checkbox"/> <input type="checkbox"/>	<input checked="" type="checkbox"/> <input checked="" type="checkbox"/> <input type="checkbox"/>	
Kommentar: Sittegrupper på badeplassen på campingen				

Totalinntrykk/forslag til forbedringer:

Det sikra området ligger ved stranda i tilknytning til Fagernes camping. Selve strandområdet er flatt og fint, har sittegrupper og grei adkomst til vannkanten. Det er egnet som turområde for rullestolbrukere med ledsager. Campingen har 1 hytte tilpasset rullestolbrukere, kontakt Fagernes camping: tlf 61360510. Naturstien rundt på Storøyi starter og ender ved Valdres Folkemuseum. Stien er VELDIG kupert, og det er umulig å komme fram her med rullestol eller for synshemmede (se bilder). Parkering ved Valdres Folkemuseum (skiltet HC-parkering, men ikke oppmerket 4,5 x 5 m) eller på p-plassen like bortenfor (se bilde). Kontakt Valdres Folkemuseum 61 35 99 00 for mer info ang tilrettelegging for rullestolbrukere inne på museumsområde.

Registratør / dato: Anne Lise Bekken, 23.10.08Tlf.: 95479421


Kart og flyfoto over Veslefjordområdet i Nord-Aurdal



Veslefjordområdet, det sikra området ligger ved stranda i tilknytning til Fagernes camping. Valdres Folkemuseum er nærmeste nabo. Naturstien rundt øya starter og slutter ved Valdres Folkemuseum.



Valdres Folkemuseum



Naturstien starter på Folkemuseet, og går rundt Storøyi



Stien er smal....
kupert!



.....og bratt og



Eksempel på post på naturstien



Naturstien er veldig kupert, og ikke egnet for rullestolbrukere eller synshemmede



Det opprinnelig sikrede området ligger nede ved stranda, inne på campingområdet



Campingplassen på Storøyi



HC p-plass ved Valdres Folkemuseum, men ikke bred nok camping



Ny p-plass ovenfor Fagernes



Glimt fra Valdres Folkemuseum



NORD- FRON

Registreringsskjema for friluftsområde

Eidesand

i

Nord-Fron

kommune

Forvaltningsansvarlig: Kommunen

Telefon: 61216100



S

Turområde, godkjent for:

Gnr./bnr.: 245/117

Badeplass, godkjent for:

Naturbasenr: Ikke under DN

Fiskeplass, godkjent for:

5 stk bilder og 2 stk kartutsnitt medfølger



S

Element	Sjekkpunkt			
<input type="checkbox"/> Parkering	Stigning, flatt, kant maks 2 cm	<input type="checkbox"/>	<input type="checkbox"/>	
	Fast, jevnt underlag	<input type="checkbox"/>	<input type="checkbox"/>	
	Merket/skiltet plass (4,5x5m), ant.: ___	<input type="checkbox"/>	<input type="checkbox"/>	
	Avstand til badeplass/fiskeplass ca m			
	Kommentar: Stedet er ikke egnet for rullestolbrukere/synshemmede pr i dag			
<input type="checkbox"/> Informasjon	Infotavle og skilt viser tilgjengelighet	<input type="checkbox"/>	<input type="checkbox"/>	<input type="checkbox"/>
	Lesbarhet (kontraster, bokstavstørrelse)			<input type="checkbox"/>
	Høyde på infotavle, maks 1,6 m	<input type="checkbox"/>	<input type="checkbox"/>	<input type="checkbox"/>
	Kommentar:			
<input type="checkbox"/> Turvei (_____m)	Stigning*	<input type="checkbox"/>	<input type="checkbox"/>	
	Fast, jevnt underlag	<input type="checkbox"/>	<input type="checkbox"/>	
	Bredde, min 1,4m + møteplasser på 1,8m	<input type="checkbox"/>	<input type="checkbox"/>	
	Fri høyde 2,25m			<input type="checkbox"/>
	Føringskant synshemmede			<input type="checkbox"/>
Kommentar:				
<input type="checkbox"/> Toalett	Adkomst:			
	Stigning*	<input type="checkbox"/>	<input type="checkbox"/>	
	Fast, jevnt underlag	<input type="checkbox"/>	<input type="checkbox"/>	
	Nok plass v/døra	<input type="checkbox"/>	<input type="checkbox"/>	
	Godt skiltet			<input type="checkbox"/>
	Bygg:			
	Dør, fri bredde min 86 cm	<input type="checkbox"/>	<input type="checkbox"/>	
	Fritt snuareal, diameter 150 cm	<input type="checkbox"/>	<input type="checkbox"/>	
	Sideplass, min. 90cm	<input type="checkbox"/>	<input type="checkbox"/>	
	Oppfellbare armstøtter -hver side	<input type="checkbox"/>	<input type="checkbox"/>	
God belysning			<input type="checkbox"/>	
Kontraster (dør, gulv/vegg)			<input type="checkbox"/>	
Kommentar:				
<input type="checkbox"/> Omkledningsrom	Adkomst:			
	Stigning*	<input type="checkbox"/>	<input type="checkbox"/>	
	Fast, jevnt underlag	<input type="checkbox"/>	<input type="checkbox"/>	
	Nok plass v/døra	<input type="checkbox"/>	<input type="checkbox"/>	
Godt skiltet			<input type="checkbox"/>	
Kommentar:				

* For manuell rullestol kan stigningen være maks 1:20, 1:12 på korte strekninger. Terskler kan maks være 2cm.

**S**

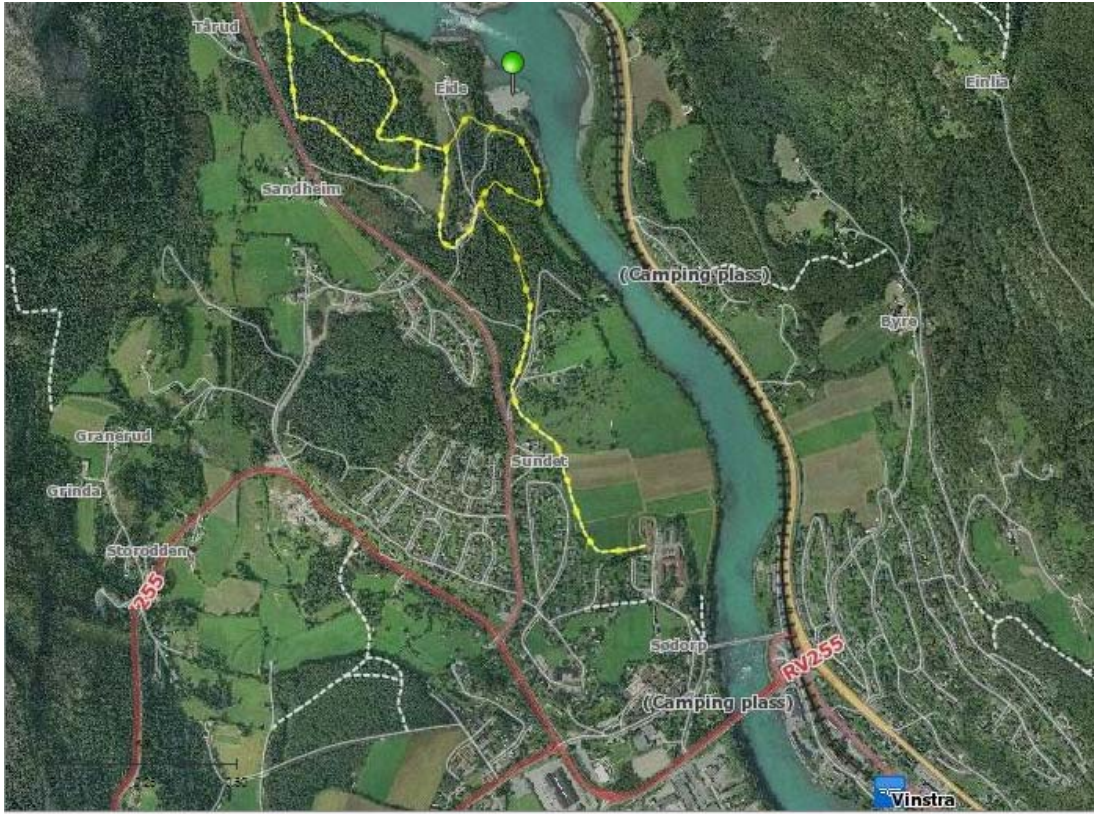
Element	Sjekkpunkt				
<input type="checkbox"/> Omkledningsrom	Bygg:	Dør, fri bredde min 86 cm	<input type="checkbox"/>	<input type="checkbox"/>	
		Fritt snuareal, diameter 150 cm	<input type="checkbox"/>	<input type="checkbox"/>	
		God belysning		<input type="checkbox"/>	
		Kontraster		<input type="checkbox"/>	
	Kommentar:				
<input type="checkbox"/> Servering/kiosk	Adkomst:	Stigning*	<input type="checkbox"/>	<input type="checkbox"/>	
		Bygg:	Høyde skranke, maks 80 cm	<input type="checkbox"/>	<input type="checkbox"/>
		Kommentar:			
<input type="checkbox"/> Gapahuk/hytte	Adkomst:	Stigning*	<input type="checkbox"/>	<input type="checkbox"/>	
		Fast, jevnt underlag	<input type="checkbox"/>	<input type="checkbox"/>	
	Inne:	Størrelse, plass til rullestol	<input type="checkbox"/>	<input type="checkbox"/>	
	Kommentar:				
<input type="checkbox"/> Grill-/bål plass	Adkomst:	Stigning*	<input type="checkbox"/>	<input type="checkbox"/>	
		Fast, jevnt underlag	<input type="checkbox"/>	<input type="checkbox"/>	
	Bålet:	Mulig å komme inntil bålet	<input type="checkbox"/>	<input type="checkbox"/>	
	Kommentar:				
<input checked="" type="checkbox"/> Adkomst vannkant	Stigning*	Fast, jevnt underlag	<input type="checkbox"/>	<input type="checkbox"/>	
		Kommentar: Ikke mulig å komme seg fram i sanda med rullestol			
<input type="checkbox"/> Brygge/flytebrygge	Adkomst:	Stigning*	<input type="checkbox"/>	<input type="checkbox"/>	
		Brygga:	Stoppkant, min 15 cm	<input type="checkbox"/>	<input type="checkbox"/>
		Kommentar:			
<input type="checkbox"/> Baderampe	Adkomst:	Stigning*	<input type="checkbox"/>	<input type="checkbox"/>	
		Fast, jevnt underlag	<input type="checkbox"/>	<input type="checkbox"/>	
	Rampa:	Stigning, maks 1:20	<input type="checkbox"/>	<input type="checkbox"/>	
		Høyde håndlister, 75 og 90 cm	<input type="checkbox"/>	<input type="checkbox"/>	
		Bredde, mellom 90 og 110cm	<input type="checkbox"/>	<input type="checkbox"/>	
Kommentar:					
<input type="checkbox"/> Sittegruppe/hvilebenk	Adkomst:	Stigning*	<input type="checkbox"/>	<input type="checkbox"/>	
		Fast, jevnt underlag	<input type="checkbox"/>	<input type="checkbox"/>	
	Bordet:	Mulig å sitte inntil, fri h. min 67cm	<input type="checkbox"/>	<input type="checkbox"/>	
	Kommentar:				

Totalintrykk/forslag til forbedringer:

Badeplass ved Lågen, ca 2 km nord for Vinstra. Som bildene viser, består hele området av sand. Dette gjør det svært tungt framkommelig for rullestolbrukere. Området er under opparbeiding, og kommunen ønsker å anlegge toalett/garderobe oppe ved parkeringen. Dette skal tilrettelegges for rullestolbrukere. En sti med fast dekke ned til vannet er ønskelig, men blir omfattende pga vanskelige grunnforhold (bare sand). Kommunen vil ta dette inn i driftsplanen som et tiltak på sikt.

Registrator / dato: Anne Lise Bekken, 26.10.08**Tlf.:** 95479421

Kart og flyfoto over Eidesand i Nord-Fron



Eidesand er markert med grønn knappenål på begge kartutsnittene.



Eidesand, tungt å komme fram i sanda



Eidesand – utsikt mot sør



Mye sand, vanskelig å anlegge stier pga grunnforholdene



Eidesand – utsikt mot nord

Registreringsskjema for friluftsområde

Årvillingen

i

Nord-Fron

kommune

Forvaltningsansvarlig: Kommunen

Telefon: 61216100



S

Turområde, godkjent for:

Gnr./bnr.: 351/9

Badeplass, godkjent for:

Naturbasenr: 448

Fiskeplass, godkjent for:

14 stk bilder og 2 stk kartutsnitt medfølger



S

Element	Sjekkpunkt			
<input checked="" type="checkbox"/> Parkering	Stigning, flatt, kant maks 2 cm	<input type="checkbox"/>	<input checked="" type="checkbox"/>	
	Fast, jevnt underlag	<input type="checkbox"/>	<input checked="" type="checkbox"/>	
	Merket/skiltet plass (4,5x5m), ant.: __	<input type="checkbox"/>	<input type="checkbox"/>	
	Avstand til badeplass/fiskeplass ca 50 m			
	Kommentar: Se kommentarer nederst			
<input checked="" type="checkbox"/> Informasjon	Infotavle og skilt viser tilgjengelighet	<input type="checkbox"/>	<input type="checkbox"/>	<input type="checkbox"/>
	Lesbarhet (kontraster, bokstavstørrelse)			<input checked="" type="checkbox"/>
	Høyde på infotavle, maks 1,6 m	<input checked="" type="checkbox"/>	<input checked="" type="checkbox"/>	<input checked="" type="checkbox"/>
	Kommentar: Info om at her er parkering, badeplass, toalett og garderobe			
<input type="checkbox"/> Turvei (____m)	Stigning*	<input type="checkbox"/>	<input type="checkbox"/>	
	Fast, jevnt underlag	<input type="checkbox"/>	<input type="checkbox"/>	
	Bredde, min 1,4m + møteplasser på 1,8m	<input type="checkbox"/>	<input type="checkbox"/>	
	Fri høyde 2,25m			<input type="checkbox"/>
	Føringskant synshemmede			<input type="checkbox"/>
	Kommentar:			
<input checked="" type="checkbox"/> Toalett	Adkomst:			
	Stigning*	<input checked="" type="checkbox"/>	<input checked="" type="checkbox"/>	
	Fast, jevnt underlag	<input checked="" type="checkbox"/>	<input checked="" type="checkbox"/>	
	Nok plass v/døra	<input checked="" type="checkbox"/>	<input checked="" type="checkbox"/>	
	Godt skiltet			<input checked="" type="checkbox"/>
	Bygg:			
	Dør, fri bredde min 86 cm	<input checked="" type="checkbox"/>	<input checked="" type="checkbox"/>	
	Fritt snuareal, diameter 150 cm	<input type="checkbox"/>	<input type="checkbox"/>	
	Sideplass, min. 90cm	<input type="checkbox"/>	<input type="checkbox"/>	
	Oppfellbare armstøtter -hver side	<input type="checkbox"/>	<input type="checkbox"/>	
God belysning			<input type="checkbox"/>	
Kontraster (dør, gulv/vegg)			<input type="checkbox"/>	
Kommentar: Veldig trangt inne på toalettet! Se bilder.				
<input checked="" type="checkbox"/> Omkledningsrom	Adkomst:			
	Stigning*	<input checked="" type="checkbox"/>	<input checked="" type="checkbox"/>	
	Fast, jevnt underlag	<input checked="" type="checkbox"/>	<input checked="" type="checkbox"/>	
	Nok plass v/døra	<input checked="" type="checkbox"/>	<input checked="" type="checkbox"/>	
Godt skiltet			<input type="checkbox"/>	
Kommentar:				

* For manuell rullestol kan stigningen være maks 1:20, 1:12 på korte strekninger. Terskler kan maks være 2cm.

**S**

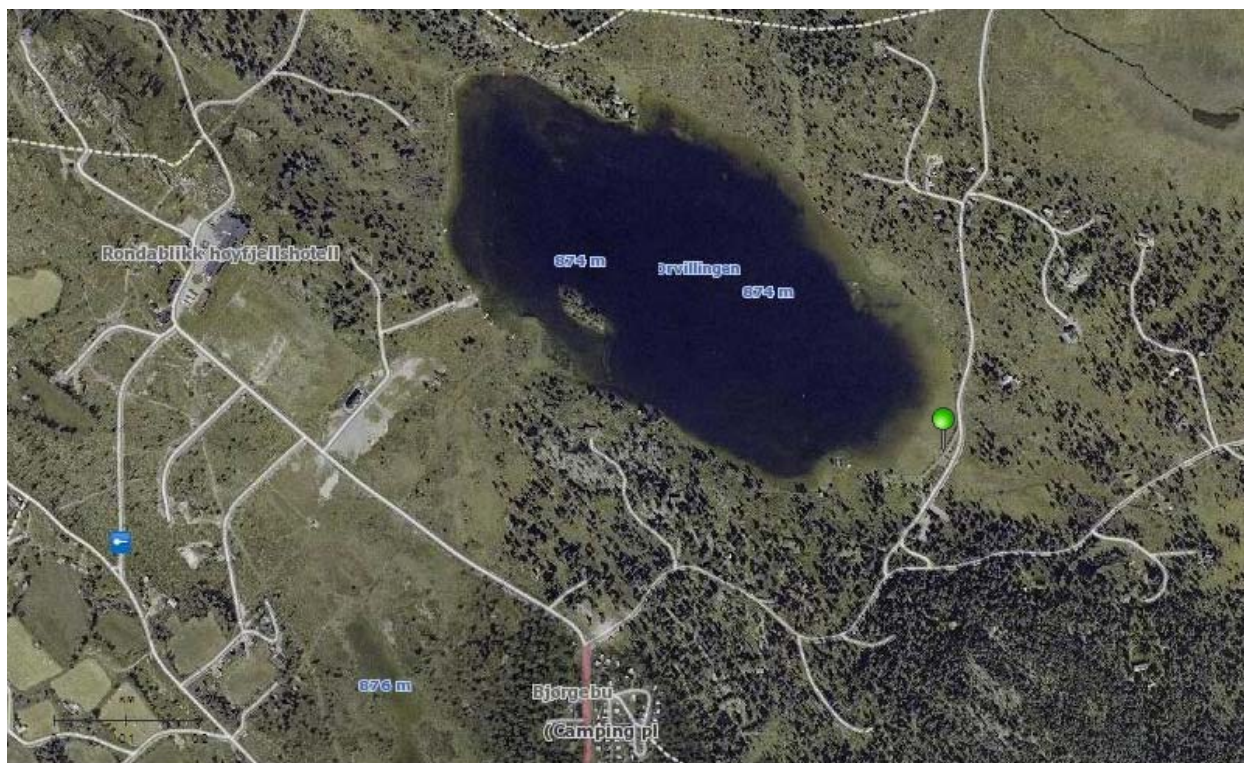
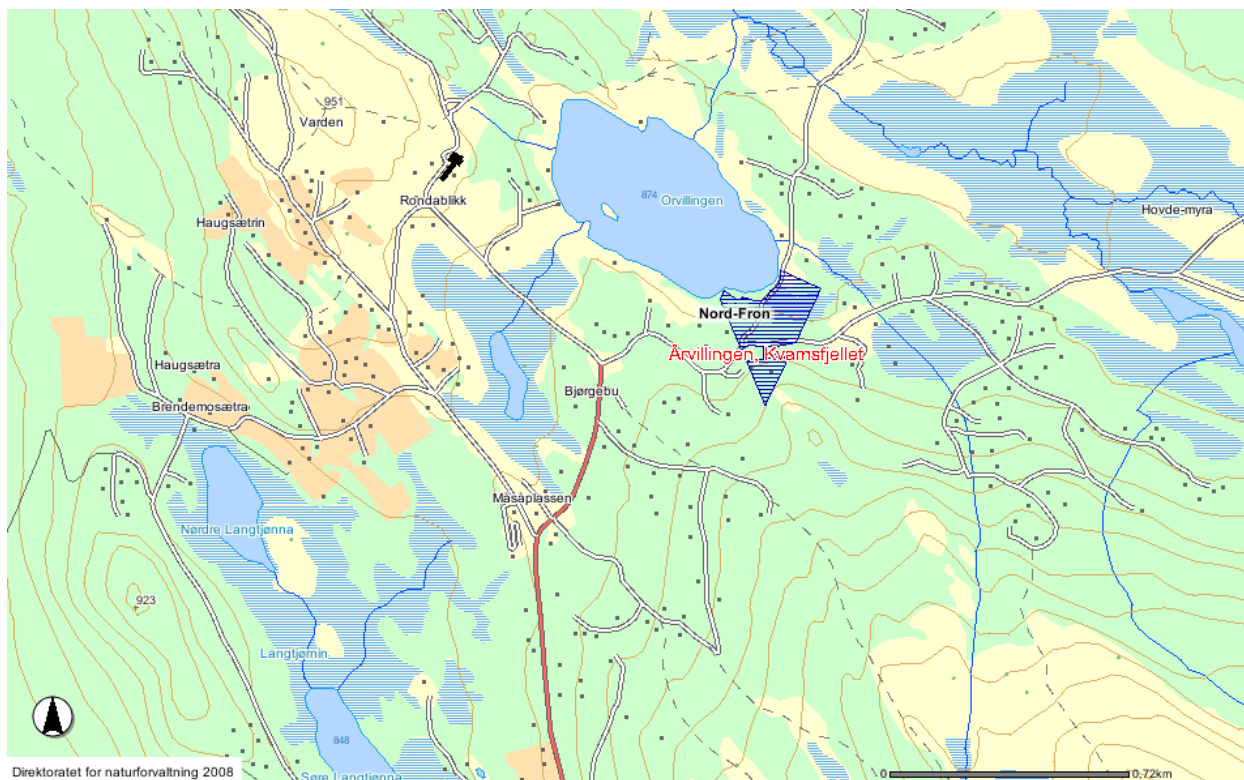
Element	Sjekkpunkt		
<input checked="" type="checkbox"/> Omkledningsrom	Bygg:	Dør, fri bredde min 86 cm	<input checked="" type="checkbox"/> <input checked="" type="checkbox"/>
		Fritt snuareal, diameter 150 cm	<input type="checkbox"/> <input type="checkbox"/>
		God belysning	<input type="checkbox"/>
		Kontraster	<input type="checkbox"/>
	Kommentar: Lite kontraster i rommet, alt materiale er ubehandlet treverk.		
<input type="checkbox"/> Servering/kiosk	Adkomst:	Stigning*	<input type="checkbox"/> <input type="checkbox"/>
	Bygg:	Høyde skranke, maks 80 cm	<input type="checkbox"/> <input type="checkbox"/>
	Kommentar:		
<input type="checkbox"/> Gapahuk/hytte	Adkomst:	Stigning*	<input type="checkbox"/> <input type="checkbox"/>
		Fast, jevnt underlag	<input type="checkbox"/> <input type="checkbox"/>
	Inne:	Størrelse, plass til rullestol	<input type="checkbox"/> <input type="checkbox"/>
	Kommentar:		
<input checked="" type="checkbox"/> Grill-/bål plass	Adkomst:	Stigning*	<input checked="" type="checkbox"/> <input checked="" type="checkbox"/>
		Fast, jevnt underlag	<input type="checkbox"/> <input checked="" type="checkbox"/>
	Bålet:	Mulig å komme inntil bålet	<input checked="" type="checkbox"/> <input checked="" type="checkbox"/>
	Kommentar:		
<input checked="" type="checkbox"/> Adkomst vannkant	Stigning*	<input checked="" type="checkbox"/> <input checked="" type="checkbox"/>	
	Fast, jevnt underlag	<input type="checkbox"/> <input type="checkbox"/>	
	Kommentar: Mulig med rullestol, men noe ulendt underlag.		
<input type="checkbox"/> Brygge/flytebrygge	Adkomst:	Stigning*	<input type="checkbox"/> <input type="checkbox"/>
	Brygga:	Stoppkant, min 15 cm	<input type="checkbox"/> <input type="checkbox"/>
	Kommentar:		
<input type="checkbox"/> Baderampe	Adkomst:	Stigning*	<input type="checkbox"/> <input type="checkbox"/>
		Fast, jevnt underlag	<input type="checkbox"/> <input type="checkbox"/>
	Rampa:	Stigning, maks 1:20	<input type="checkbox"/> <input type="checkbox"/>
		Høyde håndlister, 75 og 90 cm	<input type="checkbox"/> <input type="checkbox"/>
		Bredde, mellom 90 og 110cm	<input type="checkbox"/> <input type="checkbox"/>
Kommentar:			
<input type="checkbox"/> Sittegruppe/hvilebenk	Adkomst:	Stigning*	<input checked="" type="checkbox"/> <input checked="" type="checkbox"/>
		Fast, jevnt underlag	<input type="checkbox"/> <input checked="" type="checkbox"/>
	Bordet:	Mulig å sitte inntil, fri h. min 67cm	<input type="checkbox"/> <input type="checkbox"/>
	Kommentar: Se nederst og bilder		

Totalinntrykk/forslag til forbedringer:

Badeplass/turområde ved Årvillingen på Kvamsfjellet, med utsikt mot Rondane og Rondablikk Høyfjellshotell. Totalinntrykk: kan brukes som turområde for rullestolbruker med ledsager. P-plassen ligger i noe skrått terreng, og har ikke fast underlag. Dette gjør det noe tungt framkommelig. Badeplassen har HC-toalett, men dette er veldig trangt pga en støpt murplattning på golvet (se bilde). Denne kan hindre flere typer rullestoler i å komme inn og få lukket døra. Toalettet mangler armlener. Garderobene kan også bli litt i trangeste laget. Inn til garderobe-/toalettbygg er det en terskel på 2-3 cm. Sittegrupper: Rullestolbrukere blir sittende utenfor den murte plattningen under sittegruppa, og blir derfor sittende veldig lavt. Grill :kommer inntil den ene, men må sitte litt unna den med benker rundt (se bilde). Rullestolbrukere KAN komme inntil vannkanten (selv om det er noe tungt). Ikke noe sted på området er det føringskanter for synshemmede. Forbedringspotensiale: først og fremst gjøre så det blir bedre plass på toalettet.

Registrator / dato: Anne Lise Bekken, 28.10.08**Tlf.:** 95479421

Kart og flyfoto over Årvillingen i Nord-Fron



Årvillingen, badeplass/turområde er markert med grønn knappnål.



Årvillingen, Kvamsfjellet



Utsikt mot Rondablikk



Rondablikk Høyfjellshotell



Velkommen til Årvillingen!



Adkomst vannkant med rullestol,
men ikke uti vannet



Garderobe og toalett



HC-toalett, men trangt...



Støpt sementring på golvet gjør det trangt for rullestol!



“Inngangsparti” til stranda



Greit nok for rullestol, men minus for dørterskler



Sittegruppe og grill I



Rullestolbruker må sitte utenfor murt plattning,- og blir sittende veldig lavt



Sittegruppe og grill II



P-plassen skråner noe

Registreringsskjema for friluftsområde

Kveinnhølen Storåa

i

Nord-Fron

kommune

Forvaltningsansvarlig: Kommunen

Telefon: 61216100



S

Turområde, godkjent for:

Gnr./bnr.: 337/191

Badeplass, godkjent for:

Naturbasenr.: 447

Fiskeplass, godkjent for:

15 stk bilder og 2 stk kartutsnitt medfølger



S

Element	Sjekkpunkt			
<input type="checkbox"/> Parkering	Stigning, flatt, kant maks 2 cm	<input type="checkbox"/>	<input type="checkbox"/>	
	Fast, jevnt underlag	<input type="checkbox"/>	<input type="checkbox"/>	
	Merket/skiltet plass (4,5x5m), ant.: ___	<input type="checkbox"/>	<input type="checkbox"/>	
	Avstand til badeplass/fiskeplass ca m			
	Kommentar: Se kommentarer nederst			
<input type="checkbox"/> Informasjon	Infotavle og skilt viser tilgjengelighet	<input type="checkbox"/>	<input type="checkbox"/>	<input type="checkbox"/>
	Lesbarhet (kontraster, bokstavstørrelse)			<input type="checkbox"/>
	Høyde på infotavle, maks 1,6 m	<input type="checkbox"/>	<input type="checkbox"/>	<input type="checkbox"/>
	Kommentar:			
<input type="checkbox"/> Turvei (____m)	Stigning*	<input type="checkbox"/>	<input type="checkbox"/>	
	Fast, jevnt underlag	<input type="checkbox"/>	<input type="checkbox"/>	
	Bredde, min 1,4m + møteplasser på 1,8m	<input type="checkbox"/>	<input type="checkbox"/>	
	Fri høyde 2,25m			<input type="checkbox"/>
	Føringskant synshemmede			<input type="checkbox"/>
Kommentar:				
<input type="checkbox"/> Toalett	Adkomst:			
	Stigning*	<input type="checkbox"/>	<input type="checkbox"/>	
	Fast, jevnt underlag	<input type="checkbox"/>	<input type="checkbox"/>	
	Nok plass v/døra	<input type="checkbox"/>	<input type="checkbox"/>	
	Godt skiltet			<input type="checkbox"/>
	Bygg:			
	Dør, fri bredde min 86 cm	<input type="checkbox"/>	<input type="checkbox"/>	
	Fritt snuareal, diameter 150 cm	<input type="checkbox"/>	<input type="checkbox"/>	
	Sideplass, min. 90cm	<input type="checkbox"/>	<input type="checkbox"/>	
	Oppfellbare armstøtter -hver side	<input type="checkbox"/>	<input type="checkbox"/>	
God belysning			<input type="checkbox"/>	
Kontraster (dør, gulv/vegg)			<input type="checkbox"/>	
Kommentar:				
<input type="checkbox"/> Omkledningsrom	Adkomst:			
	Stigning*	<input type="checkbox"/>	<input type="checkbox"/>	
	Fast, jevnt underlag	<input type="checkbox"/>	<input type="checkbox"/>	
	Nok plass v/døra	<input type="checkbox"/>	<input type="checkbox"/>	
Godt skiltet			<input type="checkbox"/>	
Kommentar:				

* For manuell rullestol kan stigningen være maks 1:20, 1:12 på korte strekninger. Terskler kan maks være 2cm.

**S**

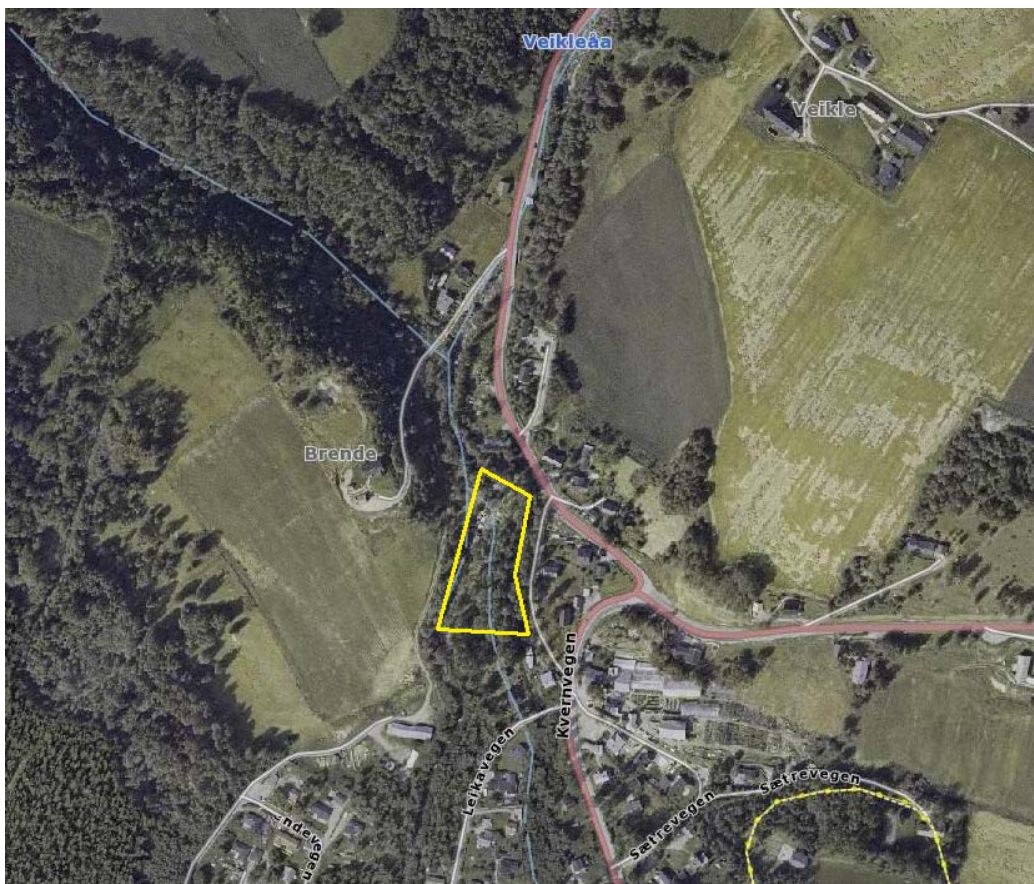
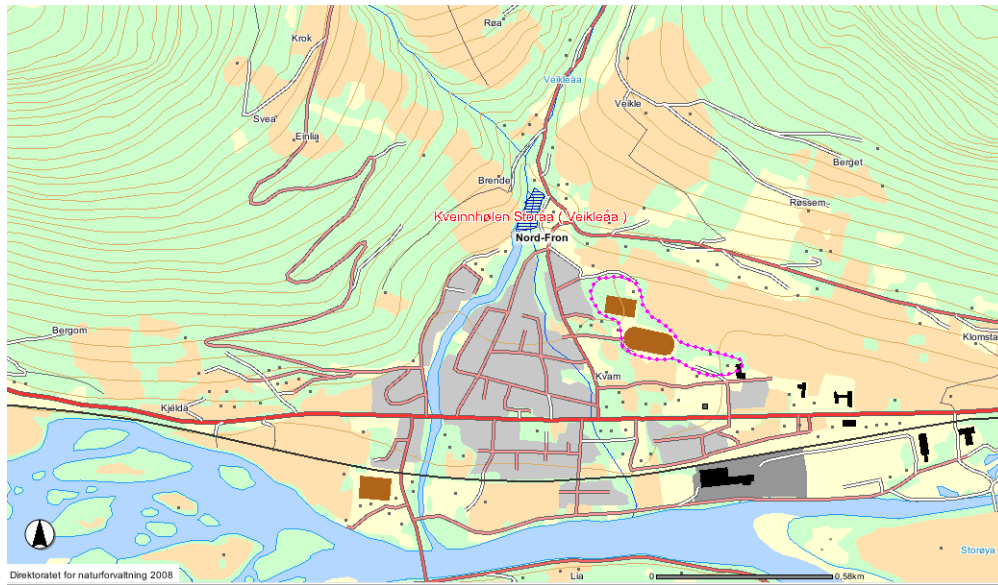
Element	Sjekkpunkt			
<input type="checkbox"/> Omkleddingsrom	Bygg:	Dør, fri bredde min 86 cm	<input type="checkbox"/>	<input type="checkbox"/>
		Fritt snuareal, diameter 150 cm	<input type="checkbox"/>	<input type="checkbox"/>
		God belysning		<input type="checkbox"/>
		Kontraster		<input type="checkbox"/>
	Kommentar:			
<input type="checkbox"/> Servering/kiosk	Adkomst:	Stigning*	<input type="checkbox"/>	<input type="checkbox"/>
		Bygg:	Høyde skranke, maks 80 cm	<input type="checkbox"/>
	Kommentar:			
<input type="checkbox"/> Gapahuk/hytte	Adkomst:	Stigning*	<input type="checkbox"/>	<input type="checkbox"/>
		Fast, jevnt underlag	<input type="checkbox"/>	<input type="checkbox"/>
	Inne:	Størrelse, plass til rullestol	<input type="checkbox"/>	<input type="checkbox"/>
	Kommentar:			
<input type="checkbox"/> Grill-/bål plass	Adkomst:	Stigning*	<input type="checkbox"/>	<input type="checkbox"/>
		Fast, jevnt underlag	<input type="checkbox"/>	<input type="checkbox"/>
	Bålet:	Mulig å komme inntil bålet	<input type="checkbox"/>	<input type="checkbox"/>
	Kommentar:			
<input type="checkbox"/> Adkomst vannkant	Stigning*		<input type="checkbox"/>	<input type="checkbox"/>
		Fast, jevnt underlag	<input type="checkbox"/>	<input type="checkbox"/>
	Kommentar:			
<input type="checkbox"/> Brygge/flytebrygge	Adkomst:	Stigning*	<input type="checkbox"/>	<input type="checkbox"/>
		Brygga:	Stoppkant, min 15 cm	<input type="checkbox"/>
	Kommentar:			
<input type="checkbox"/> Baderampe	Adkomst:	Stigning*	<input type="checkbox"/>	<input type="checkbox"/>
		Fast, jevnt underlag	<input type="checkbox"/>	<input type="checkbox"/>
	Rampa:	Stigning, maks 1:20	<input type="checkbox"/>	<input type="checkbox"/>
		Høyde håndlister, 75 og 90 cm	<input type="checkbox"/>	<input type="checkbox"/>
		Bredde, mellom 90 og 110cm	<input type="checkbox"/>	<input type="checkbox"/>
	Kommentar:			
<input type="checkbox"/> Sittegruppe/hvilebenk	Adkomst:	Stigning*	<input type="checkbox"/>	<input type="checkbox"/>
		Fast, jevnt underlag	<input type="checkbox"/>	<input type="checkbox"/>
	Bordet:	Mulig å sitte inntil, fri h. min 67cm	<input type="checkbox"/>	<input type="checkbox"/>
	Kommentar:			

Totalinntrykk/forslag til forbedringer:

VELDIG kupert område ved Veikleåa. Området er ikke egnet hverken for rullestolbrukere eller svaksynte, - se bilder. Det mangler også p-plass og toalett. Tilrettelegging her anbefales ikke, da dette vil bli for omfattende. Det bør heller satses på tilrettelegginger på Eidesand, Årvillingen eller andre bade- og fiskeplasser/turområder i kommunen.

Registratør / dato: Anne Lise Bekken, 26.10.08Tlf.: 95479421

Kart og flyfoto over Kveinnhølen Storåa (Veikleåa) i Nord-Fron



Kveinnhølen Storåa, det sikra området ligger innafor gul markør (omtrentlige mål).



Eventyrlandskap!



Badekulpen ved
Kveinnhølen



Badekulpen ved
Kveinnhølen




Ikke egnet turområde for rullestolbrukere eller
synshemmede



På vestsia av åa koser sauene seg...



Sauer hit med ikke lenger!



Utsikt mot vestsia



Sett mot nord, mot Veikle



Kvernhestuffer



Kuperte stier...



RINGEBU

Registreringsskjema for friluftsområde

Tromsa med utløp

i

Ringebu

kommune

Forvaltningsansvarlig: Kommunen

Telefon: 61283000



S

Turområde, godkjent for:

Gnr./bnr.:

129/232

Badeplass, godkjent for:

Naturbasenr:

450

Fiskeplass, godkjent for:

10 stk bilder og 2 stk kartutsnitt medfølger



S

Element	Sjekkpunkt			
<input checked="" type="checkbox"/> Parkering	Stigning, flatt, kant maks 2 cm	<input checked="" type="checkbox"/>	<input checked="" type="checkbox"/>	
	Fast, jevnt underlag	<input checked="" type="checkbox"/>	<input checked="" type="checkbox"/>	
	Merket/skiltet plass (4,5x5m), ant.: __	<input type="checkbox"/>	<input type="checkbox"/>	
	Avstand til badeplass/fiskeplass ca 50 m			
	Kommentar: Parkering utenfor YX Kvittfjelltunet bensinstasjon			
<input checked="" type="checkbox"/> Informasjon	Infotavle og skilt viser tilgjengelighet	<input type="checkbox"/>	<input type="checkbox"/>	<input type="checkbox"/>
	Lesbarhet (kontraster, bokstavstørrelse)			<input type="checkbox"/>
	Høyde på infotavle, maks 1,6 m	<input type="checkbox"/>	<input type="checkbox"/>	<input type="checkbox"/>
	Kommentar: Info om tur langs Lågen, fiske- og fugleliv.			
<input checked="" type="checkbox"/> Turvei (____m)	Stigning*	<input checked="" type="checkbox"/>	<input checked="" type="checkbox"/>	
	Fast, jevnt underlag	<input type="checkbox"/>	<input type="checkbox"/>	
	Bredde, min 1,4m + møteplasser på 1,8m	<input type="checkbox"/>	<input type="checkbox"/>	
	Fri høyde 2,25m			<input checked="" type="checkbox"/>
	Føringskant synshemmede			<input type="checkbox"/>
	Kommentar: Turveien er ikke egnet for rullestolbrukere eller synshemmede			
<input checked="" type="checkbox"/> Toalett	Adkomst:			
	Stigning*	<input type="checkbox"/>	<input type="checkbox"/>	
	Fast, jevnt underlag	<input type="checkbox"/>	<input type="checkbox"/>	
	Nok plass v/døra	<input type="checkbox"/>	<input type="checkbox"/>	
	Godt skiltet			<input type="checkbox"/>
	Bygg:			
	Dør, fri bredde min 86 cm	<input type="checkbox"/>	<input type="checkbox"/>	
	Fritt snuareal, diameter 150 cm	<input type="checkbox"/>	<input type="checkbox"/>	
	Sideplass, min. 90cm	<input type="checkbox"/>	<input type="checkbox"/>	
	Oppfellbare armstøtter -hver side	<input type="checkbox"/>	<input type="checkbox"/>	
	God belysning			<input type="checkbox"/>
	Kontraster (dør, gulv/vegg)			<input type="checkbox"/>
Kommentar: Toalett kan benyttes på bensinstasjonen				
<input checked="" type="checkbox"/> Omkleddingsrom	Adkomst:			
	Stigning*	<input type="checkbox"/>	<input type="checkbox"/>	
	Fast, jevnt underlag	<input type="checkbox"/>	<input type="checkbox"/>	
	Nok plass v/døra	<input type="checkbox"/>	<input type="checkbox"/>	
Godt skiltet			<input type="checkbox"/>	
Kommentar: Ikke adkomst med rullestol				

* For manuell rullestol kan stigningen være maks 1:20, 1:12 på korte strekninger. Terskler kan maks være 2cm.

**S**


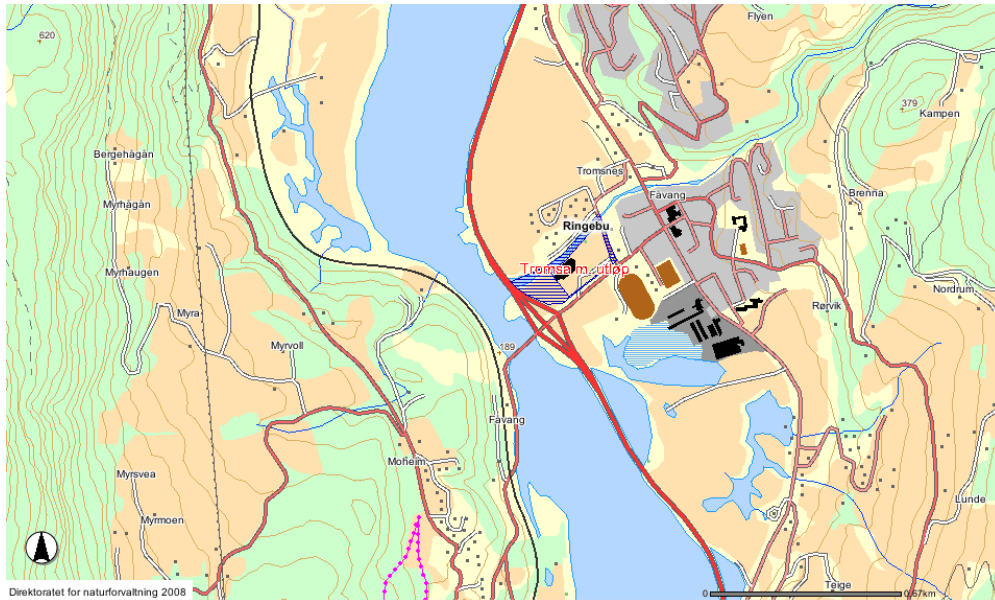
Element	Sjekkpunkt			
<input checked="" type="checkbox"/> Omkleddingsrom	Bygg: Dør, fri bredde min 86 cm Fritt snuareal, diameter 150 cm God belysning Kontraster Kommentar: Ikke adkomst med rullestol. Se bilde.	<input type="checkbox"/> <input type="checkbox"/> <input type="checkbox"/> <input type="checkbox"/>	<input type="checkbox"/> <input type="checkbox"/> <input type="checkbox"/> <input type="checkbox"/>	<input type="checkbox"/> <input type="checkbox"/>
<input checked="" type="checkbox"/> Servering/kiosk	Adkomst: Stigning* Bygg: Høyde skranke, maks 80 cm Kommentar: Mye godt på bensinstasjonen...	<input type="checkbox"/> <input type="checkbox"/>	<input type="checkbox"/> <input type="checkbox"/>	
<input type="checkbox"/> Gapahuk/hytte	Adkomst: Stigning* Fast, jevnt underlag Inne: Størrelse, plass til rullestol Kommentar:	<input type="checkbox"/> <input type="checkbox"/> <input type="checkbox"/>	<input type="checkbox"/> <input type="checkbox"/> <input type="checkbox"/>	
<input type="checkbox"/> Grill-/bål plass	Adkomst: Stigning* Fast, jevnt underlag Bålet: Mulig å komme inntil bålet Kommentar:	<input type="checkbox"/> <input type="checkbox"/> <input type="checkbox"/>	<input type="checkbox"/> <input type="checkbox"/> <input type="checkbox"/>	
<input checked="" type="checkbox"/> Adkomst vannkant	Stigning* Fast, jevnt underlag Kommentar: Ikke mulig med rullestol	<input type="checkbox"/> <input type="checkbox"/>	<input type="checkbox"/> <input type="checkbox"/>	
<input type="checkbox"/> Brygge/flytebrygge	Adkomst: Stigning* Brygga: Stoppkant, min 15 cm Kommentar:	<input type="checkbox"/> <input type="checkbox"/>	<input type="checkbox"/> <input type="checkbox"/>	
<input type="checkbox"/> Baderampe	Adkomst: Stigning* Fast, jevnt underlag Rampa: Stigning, maks 1:20 Høyde håndlister, 75 og 90 cm Bredde, mellom 90 og 110cm Kommentar:	<input type="checkbox"/> <input type="checkbox"/> <input type="checkbox"/> <input type="checkbox"/> <input type="checkbox"/>	<input type="checkbox"/> <input type="checkbox"/> <input type="checkbox"/> <input type="checkbox"/> <input type="checkbox"/>	
<input checked="" type="checkbox"/> Sittegruppe/hvilebenk	Adkomst: Stigning* Fast, jevnt underlag Bordet: Mulig å sitte inntil, fri h. min 67cm Kommentar: Mulig å sitte inntil enkelte plasser	<input checked="" type="checkbox"/> <input type="checkbox"/> <input type="checkbox"/>	<input checked="" type="checkbox"/> <input checked="" type="checkbox"/> <input type="checkbox"/>	

Totalinntrykk/forslag til forbedringer:

Frrområde på 24 mål ved Tromsas utløp i Ringebu kommune. Området består av tursti langs Tromsa, samt badedam med gressplen rundt. Det er vann i dammen fra 1.juni til 1. oktober. Plenområdet kan brukes som turområde for rullestolbruker med ledsager, men det er ikke merket HC p-plass eller toalett her. (P-plassen deles med bensinstasjonen, og det er muligens HC toalett der). Området kan være litt tungt å komme fram i dersom det er høyt gress. Turstien langs Tromsa er ikke egnet hverken for rullestolbrukere ellersynshemmede (se bilder). Forbedringspotensiale: tilrettelegge turstien langs elva for rullestolbrukere og merke 1 HC p-plass. Siden området ligger rett ved E6 og inntil en bensinstasjon, anbefales det heller å tilrettelegge for bading, fiskeing og turer andre steder i kommunen.

Registrator / dato: Anne Lise Bekken, 26.10.08**Tlf.:** 95479421

Kart og flyfoto over Tromsa m. utløp i Ringebu



Tromsa m utløp, grønn knappenål viser området ved badedammen



Badedam, for tiden uten vann....



Tursti oppover langs Tromsa



P-plass ved YX
Kvitfjelltunet



Inngangsparti til grøntområde



Turstien ender ved utløpet til Lågen



Turstien langs Tromsa



Omkledningsrom



Her mangler bare vann...



Sittegruppe



Info om Lågen

SØNDRE LAND

Registreringsskjema for friluftsområde

Fagerlund m. Kråkvika

i

Søndre Land

kommune

Forvaltningsansvarlig: Kommunen, se kommentarer nederst

Telefon: 61126400



S

Turområde, godkjent for:

Gnr./bnr.: 60/13,60187

Badeplass, godkjent for:

Naturbasenr: 460

Fiskeplass, godkjent for:

15 stk bilder og 2 stk kartutsnitt medfølger



S

Element	Sjekkpunkt			
<input checked="" type="checkbox"/> Parkering	Stigning, flatt, kant maks 2 cm	<input checked="" type="checkbox"/>	<input checked="" type="checkbox"/>	
	Fast, jevnt underlag	<input checked="" type="checkbox"/>	<input checked="" type="checkbox"/>	
	Merket/skiltet plass (4,5x5m), ant.: ___	<input type="checkbox"/>	<input type="checkbox"/>	
	Avstand til badeplass/fiskeplass ca 30 m			
	Kommentar:			
<input type="checkbox"/> Informasjon	Infotavle og skilt viser tilgjengelighet	<input type="checkbox"/>	<input type="checkbox"/>	<input type="checkbox"/>
	Lesbarhet (kontraster, bokstavstørrelse)			<input type="checkbox"/>
	Høyde på infotavle, maks 1,6 m	<input type="checkbox"/>	<input type="checkbox"/>	<input type="checkbox"/>
	Kommentar:			
<input checked="" type="checkbox"/> Turvei (ca 200 m)	Stigning*	<input checked="" type="checkbox"/>	<input checked="" type="checkbox"/>	
	Fast, jevnt underlag	<input type="checkbox"/>	<input checked="" type="checkbox"/>	
	Bredde, min 1,4m + møteplasser på 1,8m	<input type="checkbox"/>	<input type="checkbox"/>	
	Fri høyde 2,25m			<input checked="" type="checkbox"/>
	Føringskant synshemmede			<input type="checkbox"/>
	Kommentar: se kommentarer nederst			
<input checked="" type="checkbox"/> Toalett	Adkomst: Stigning*	<input checked="" type="checkbox"/>	<input checked="" type="checkbox"/>	
	Fast, jevnt underlag	<input type="checkbox"/>	<input checked="" type="checkbox"/>	
	Nok plass v/døra	<input type="checkbox"/>	<input type="checkbox"/>	
	Godt skiltet			<input type="checkbox"/>
	Bygg: Dør, fri bredde min 86 cm	<input type="checkbox"/>	<input type="checkbox"/>	
	Fritt snuareal, diameter 150 cm	<input type="checkbox"/>	<input type="checkbox"/>	
	Sideplass, min. 90cm	<input type="checkbox"/>	<input type="checkbox"/>	
	Oppfellbare armstøtter -hver side	<input type="checkbox"/>	<input type="checkbox"/>	
	God belysning			<input type="checkbox"/>
	Kontraster (dør, gulv/vegg)			<input type="checkbox"/>
	Kommentar: Enkel utedo, ikke adkomst med rullestol.			
<input type="checkbox"/> Omkledningsrom	Adkomst: Stigning*	<input type="checkbox"/>	<input type="checkbox"/>	
	Fast, jevnt underlag	<input type="checkbox"/>	<input type="checkbox"/>	
	Nok plass v/døra	<input type="checkbox"/>	<input type="checkbox"/>	
	Godt skiltet			<input type="checkbox"/>
	Kommentar:			

* For manuell rullestol kan stigningen være maks 1:20, 1:12 på korte strekninger. Terskler kan maks være 2cm.

**S**

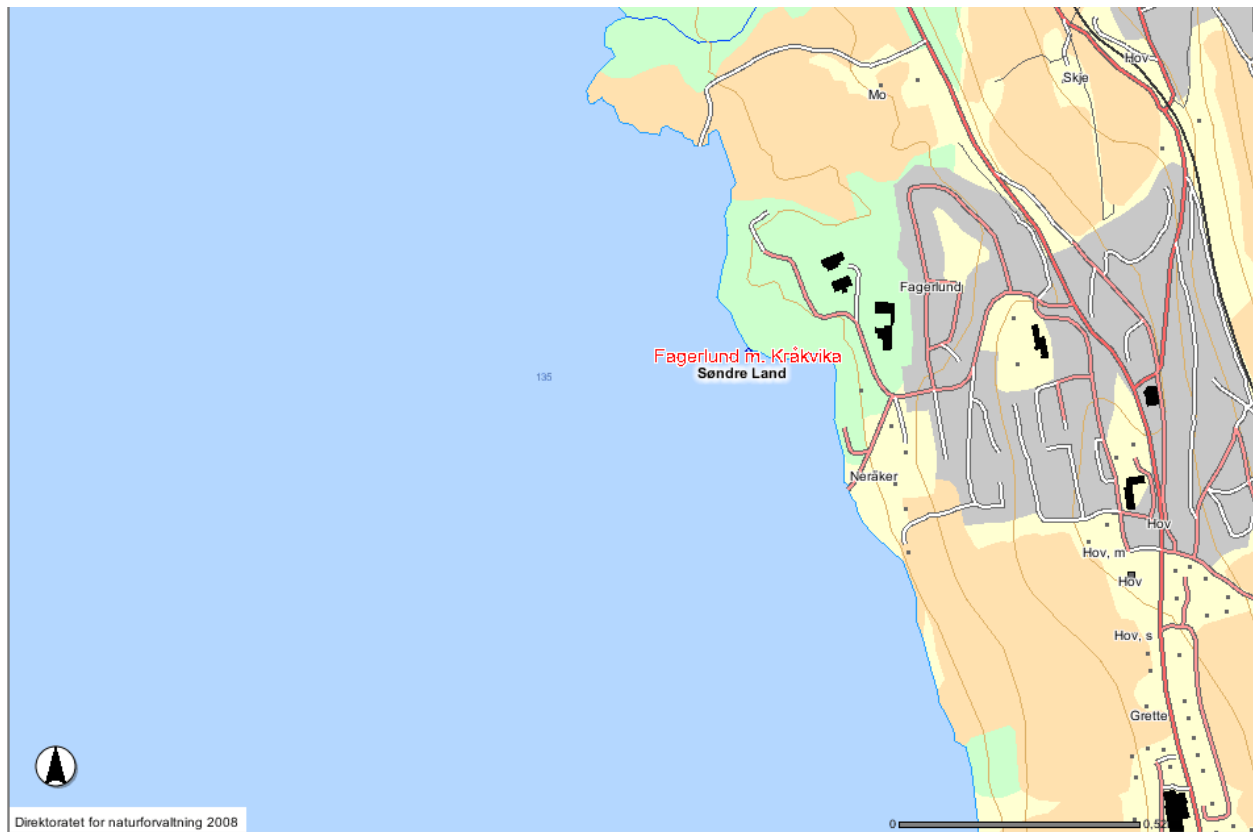
Element	Sjekkpunkt			
<input type="checkbox"/> Omkledningsrom	Bygg: Dør, fri bredde min 86 cm Fritt snuareal, diameter 150 cm God belysning Kontraster	<input type="checkbox"/> <input type="checkbox"/> <input type="checkbox"/> <input type="checkbox"/>	<input type="checkbox"/> <input type="checkbox"/> <input type="checkbox"/> <input type="checkbox"/>	<input type="checkbox"/> <input type="checkbox"/>
Kommentar:				
<input type="checkbox"/> Servering/kiosk	Adkomst: Stigning* Bygg: Høyde skranke, maks 80 cm	<input type="checkbox"/> <input type="checkbox"/>	<input type="checkbox"/> <input type="checkbox"/>	
Kommentar:				
<input type="checkbox"/> Gapahuk/hytte	Adkomst: Stigning* Fast, jevnt underlag Inne: Størrelse, plass til rullestol	<input type="checkbox"/> <input type="checkbox"/> <input type="checkbox"/>	<input type="checkbox"/> <input type="checkbox"/> <input type="checkbox"/>	
Kommentar:				
<input checked="" type="checkbox"/> Grill-/bål plass	Adkomst: Stigning* Fast, jevnt underlag Bålet: Mulig å komme inntil bålet	<input checked="" type="checkbox"/> <input type="checkbox"/> <input checked="" type="checkbox"/>	<input checked="" type="checkbox"/> <input checked="" type="checkbox"/> <input checked="" type="checkbox"/>	
Kommentar:				
<input checked="" type="checkbox"/> Adkomst vannkant	Stigning* Fast, jevnt underlag	<input checked="" type="checkbox"/> <input type="checkbox"/>	<input checked="" type="checkbox"/> <input type="checkbox"/>	
Kommentar: Mulig å komme ned til vannet, men kan være litt tungt pga sand				
<input type="checkbox"/> Brygge/flytebrygge	Adkomst: Stigning* Brygga: Stoppkant, min 15 cm	<input type="checkbox"/> <input type="checkbox"/>	<input type="checkbox"/> <input type="checkbox"/>	
Kommentar:				
<input type="checkbox"/> Baderampe	Adkomst: Stigning* Fast, jevnt underlag Rampa: Stigning, maks 1:20 Høyde håndlister, 75 og 90 cm Bredde, mellom 90 og 110cm	<input type="checkbox"/> <input type="checkbox"/> <input type="checkbox"/> <input type="checkbox"/> <input type="checkbox"/>	<input type="checkbox"/> <input type="checkbox"/> <input type="checkbox"/> <input type="checkbox"/> <input type="checkbox"/>	
Kommentar:				
<input checked="" type="checkbox"/> Sittegruppe/hvilebenk	Adkomst: Stigning* Fast, jevnt underlag Bordet: Mulig å sitte inntil, fri h. min 67cm	<input checked="" type="checkbox"/> <input type="checkbox"/> <input checked="" type="checkbox"/>	<input checked="" type="checkbox"/> <input checked="" type="checkbox"/> <input checked="" type="checkbox"/>	
Kommentar: Sittegrupper plassert på forskjellige steder, variabelt underlag				

Totalintrykk/forslag til forbedringer:

Badeplass/turområde ved Randsfjorden, ca 1 km fra Hov sentrum. Området har bl.a flere badeviker, sandvolleyballbane, sittebenker og griller. Det egner seg for rullestolbruker med ledsager (kan også brukes av rullestolbruker uten ledsager), men mangler HC p-plass og adkomst til toalett. Det kan også være tungt å komme seg ned til vannet i sanda. P-plassen er flat og asfaltert, og med ledsager er det mulig å komme fram på stiene til de fleste av badevikene. Stiene har varierende bredde, og mangler for det meste føringskanter. Sittegrupper er plassert ved sandvolleyballbana og på gressplenen nedenfor p-plassen. Forbedringspotensiale: merke 1 stk HC p-plass, skaffe et HC toalett, og anlegge baderampe. Det er flere alternative badeviker å montere baderampe her. Kommunen har driftsansvaret, sommermånedene 2008 ble det på oppdrag av kommunen utført av SØLVE sammen med sommerungdom.

Registrator / dato: Anne Lise Bekken, 6. og 23.10.08**Tlf.: 95479421**

Kart og flyfoto over Fagerlund m. Kråkvika i Søndre Land



Fagerlund m. Kråkvika, grønn markør viser sikra område, gult rektangel viser p-plassen.



Kråkvika badeplass



P-plassen mangler HC p-plass



Fra p-plass mot "parkområdet"



Sti ned mot sittegrupper



Hva med en baderampe her?
her?



Disse 3 bildene er fra samme vik. Det er flere små badeviker i området, og gode muligheter for å anlegge en baderampe.



Grei adkomst fram til utedo, men ikke mulig for rullestolbrukere å komme inn



Enda en idyllisk liten strand
velegnet for baderampe...



Del av sti I



Sittegrupper ved
sandvolleyballbane



Del av sti II



Her et sted ligger
punktet som er sikret
under DN...

Registreringsskjema for friluftsområde

Ilodden

i

Søndre Land

kommune

Forvaltningsansvarlig: Kommunen

Telefon: 61126400



S

Turområde, godkjent for:

Gnr./bnr.: 40/17

Badeplass, godkjent for:

Naturbasenr.: 442

Fiskeplass, godkjent for:

6 stk bilder og 2 stk kartutsnitt medfølger



S

Element	Sjekkpunkt	<input type="checkbox"/>	<input type="checkbox"/>	<input type="checkbox"/>
<input type="checkbox"/> Parkering	Stigning, flatt, kant maks 2 cm	<input type="checkbox"/>	<input type="checkbox"/>	
	Fast, jevnt underlag	<input type="checkbox"/>	<input type="checkbox"/>	
	Merket/skiltet plass (4,5x5m), ant.: ___	<input type="checkbox"/>	<input type="checkbox"/>	
	Avstand til badeplass/fiskeplass ca m			
	Kommentar: Se kommentarer nederst			
<input type="checkbox"/> Informasjon	Infotavle og skilt viser tilgjengelighet	<input type="checkbox"/>	<input type="checkbox"/>	<input type="checkbox"/>
	Lesbarhet (kontraster, bokstavstørrelse)			<input type="checkbox"/>
	Høyde på infotavle, maks 1,6 m	<input type="checkbox"/>	<input type="checkbox"/>	<input type="checkbox"/>
	Kommentar:			
<input checked="" type="checkbox"/> Turvei (ca 200 m)	Stigning*	<input type="checkbox"/>	<input type="checkbox"/>	
	Fast, jevnt underlag	<input type="checkbox"/>	<input type="checkbox"/>	
	Bredde, min 1,4m + møteplasser på 1,8m	<input type="checkbox"/>	<input type="checkbox"/>	
	Fri høyde 2,25m			<input type="checkbox"/>
	Føringskant synshemmede			<input type="checkbox"/>
	Kommentar: Ca 200 m sti gjennom skogen fra campingplassen			
<input checked="" type="checkbox"/> Toalett	Adkomst:			
	Stigning*	<input type="checkbox"/>	<input type="checkbox"/>	
	Fast, jevnt underlag	<input type="checkbox"/>	<input type="checkbox"/>	
	Nok plass v/døra	<input type="checkbox"/>	<input type="checkbox"/>	
	Godt skiltet			<input type="checkbox"/>
	Bygg:			
	Dør, fri bredde min 86 cm	<input type="checkbox"/>	<input type="checkbox"/>	
	Fritt snuareal, diameter 150 cm	<input type="checkbox"/>	<input type="checkbox"/>	
	Sideplass, min. 90cm	<input type="checkbox"/>	<input type="checkbox"/>	
	Oppfellbare armstøtter -hver side	<input type="checkbox"/>	<input type="checkbox"/>	
God belysning			<input type="checkbox"/>	
Kontraster (dør, gulv/vegg)			<input type="checkbox"/>	
Kommentar: Utedo som nå mere brukes som bod. Ikke HC-toalett.				
<input type="checkbox"/> Omkledningsrom	Adkomst:			
	Stigning*	<input type="checkbox"/>	<input type="checkbox"/>	
	Fast, jevnt underlag	<input type="checkbox"/>	<input type="checkbox"/>	
	Nok plass v/døra	<input type="checkbox"/>	<input type="checkbox"/>	
	Godt skiltet			<input type="checkbox"/>
Kommentar:				

* For manuell rullestol kan stigningen være maks 1:20, 1:12 på korte strekninger. Terskler kan maks være 2cm.

**S**

Element	Sjekkpunkt			
<input type="checkbox"/> Omkleddingsrom	Bygg: Dør, fri bredde min 86 cm Fritt snuareal, diameter 150 cm God belysning Kontraster Kommentar:	<input type="checkbox"/> <input type="checkbox"/> <input type="checkbox"/> <input type="checkbox"/>	<input type="checkbox"/> <input type="checkbox"/> <input type="checkbox"/> <input type="checkbox"/>	<input type="checkbox"/> <input type="checkbox"/>
<input type="checkbox"/> Servering/kiosk	Adkomst: Stigning* Bygg: Høyde skranke, maks 80 cm Kommentar:	<input type="checkbox"/> <input type="checkbox"/>	<input type="checkbox"/> <input type="checkbox"/>	
<input checked="" type="checkbox"/> Gapahuk/hytte	Adkomst: Stigning* Fast, jevnt underlag Inne: Størrelse, plass til rullestol Kommentar: Ikke adkomst med rullestol	<input type="checkbox"/> <input type="checkbox"/> <input type="checkbox"/>	<input type="checkbox"/> <input type="checkbox"/> <input type="checkbox"/>	
<input checked="" type="checkbox"/> Grill/bål plass	Adkomst: Stigning* Fast, jevnt underlag Bålet: Mulig å komme inntil bålet Kommentar: Bål plass ved gapahuk	<input type="checkbox"/> <input type="checkbox"/> <input type="checkbox"/>	<input type="checkbox"/> <input type="checkbox"/> <input type="checkbox"/>	
<input checked="" type="checkbox"/> Adkomst vannkant	Stigning* Fast, jevnt underlag Kommentar: Ikke adkomst med rullestol	<input type="checkbox"/> <input type="checkbox"/>	<input type="checkbox"/> <input type="checkbox"/>	
<input type="checkbox"/> Brygge/flytebrygge	Adkomst: Stigning* Brygga: Stoppkant, min 15 cm Kommentar:	<input type="checkbox"/> <input type="checkbox"/>	<input type="checkbox"/> <input type="checkbox"/>	
<input type="checkbox"/> Baderampe	Adkomst: Stigning* Fast, jevnt underlag Rampa: Stigning, maks 1:20 Høyde håndlister, 75 og 90 cm Bredde, mellom 90 og 110cm Kommentar:	<input type="checkbox"/> <input type="checkbox"/> <input type="checkbox"/> <input type="checkbox"/> <input type="checkbox"/>	<input type="checkbox"/> <input type="checkbox"/> <input type="checkbox"/> <input type="checkbox"/> <input type="checkbox"/>	
<input type="checkbox"/> Sittegruppe/hvilebenk	Adkomst: Stigning* Fast, jevnt underlag Bordet: Mulig å sitte inntil, fri h. min 67cm Kommentar:	<input type="checkbox"/> <input type="checkbox"/> <input type="checkbox"/>	<input type="checkbox"/> <input type="checkbox"/> <input type="checkbox"/>	

Totalintrykk/forslag til forbedringer:

Ilodden er ikke en egnet plass å dra på tur for rullestolbrukere eller synshemmede. Ingen elementer er tilfredsstillende: det eksisterer ingen egen p-plass her, og om man parkerer på campingen bortenfor, så er stien bort IKKE egnet for rullestoler eller synshemmede. Mye av det sikrede området er overgrodd, med unntak av plassen mellom gapahuken og lavvoen ytterst på odden (brukes av speiderne). Forslag til forbedringer: Det anbefales i første omgang tilrettelegginger på de andre sikrede områdene i Søndre Land. Her er det mindre tiltak som skal til før plassene er tilfredsstillende.

Registratør / dato: Anne Lise Bekken, 06.10.08Tlf.: 95479421

Kart og flyfoto over Ilodden i Søndre Land



Ilodden (14 mål stort område) ligger innafør gul markering (omtrentlige mål).



Ilodden, der en stor del av området er gjengrodd



Stien er ikke rullestolvennlig...



Glimt fra toalett og inngangsparti



Ytterst på odden er opparbeidet område med gapahuk og lavvo

Registreringsskjema for friluftsområde

Skrankefossfløyta

i

Søndre Land

kommune

Forvaltningsansvarlig: Kommunen

Telefon: 61126400



S

Turområde, godkjent for:

Gnr./bnr.: 65/58

Badeplass, godkjent for:

Naturbasenr.: 461

Fiskeplass, godkjent for:

17 stk bilder og 2 stk kartutsnitt medfølger



S

Element	Sjekkpunkt			
<input checked="" type="checkbox"/> Parkering	Stigning, flatt, kant maks 2 cm	<input checked="" type="checkbox"/>	<input checked="" type="checkbox"/>	
	Fast, jevnt underlag	<input checked="" type="checkbox"/>	<input checked="" type="checkbox"/>	
	Merket/skiltet plass (4,5x5m), ant.: ___	<input type="checkbox"/>	<input type="checkbox"/>	
	Avstand til badeplass/fiskeplass ca 30 m			
	Kommentar:			
<input type="checkbox"/> Informasjon	Infotavle og skilt viser tilgjengelighet	<input type="checkbox"/>	<input type="checkbox"/>	<input type="checkbox"/>
	Lesbarhet (kontraster, bokstavstørrelse)			<input type="checkbox"/>
	Høyde på infotavle, maks 1,6 m	<input type="checkbox"/>	<input type="checkbox"/>	<input type="checkbox"/>
	Kommentar:			
<input checked="" type="checkbox"/> Turvei (ca 30 m)	Stigning*	<input checked="" type="checkbox"/>	<input checked="" type="checkbox"/>	
	Fast, jevnt underlag	<input type="checkbox"/>	<input checked="" type="checkbox"/>	
	Bredde, min 1,4m + møteplasser på 1,8m	<input checked="" type="checkbox"/>	<input checked="" type="checkbox"/>	
	Fri høyde 2,25m			<input checked="" type="checkbox"/>
	Føringskant synshemmede			<input type="checkbox"/>
	Kommentar: Varierende underlag på turveien, mye røtter enkelte plasser			
<input checked="" type="checkbox"/> Toalett	Adkomst: Stigning*	<input checked="" type="checkbox"/>	<input checked="" type="checkbox"/>	
	Fast, jevnt underlag	<input checked="" type="checkbox"/>	<input checked="" type="checkbox"/>	
	Nok plass v/døra	<input checked="" type="checkbox"/>	<input checked="" type="checkbox"/>	
	Godt skiltet			<input type="checkbox"/>
	Bygg: Dør, fri bredde min 86 cm	<input checked="" type="checkbox"/>	<input checked="" type="checkbox"/>	
	Fritt snuareal, diameter 150 cm	<input checked="" type="checkbox"/>	<input checked="" type="checkbox"/>	
	Sideplass, min. 90cm	<input type="checkbox"/>	<input type="checkbox"/>	
	Oppfellbare armstøtter -hver side	<input type="checkbox"/>	<input type="checkbox"/>	
	God belysning			<input type="checkbox"/>
	Kontraster (dør, gulv/vegg)			<input type="checkbox"/>
	Kommentar:			
<input type="checkbox"/> Omkledningsrom	Adkomst: Stigning*	<input type="checkbox"/>	<input type="checkbox"/>	
	Fast, jevnt underlag	<input type="checkbox"/>	<input type="checkbox"/>	
	Nok plass v/døra	<input type="checkbox"/>	<input type="checkbox"/>	
	Godt skiltet			<input type="checkbox"/>
	Kommentar:			

* For manuell rullestol kan stigningen være maks 1:20, 1:12 på korte strekninger. Terskler kan maks være 2cm.

**S**

Element	Sjekkpunkt				
<input type="checkbox"/> Omkleddingsrom	Bygg:	Dør, fri bredde min 86 cm	<input type="checkbox"/>	<input type="checkbox"/>	
		Fritt snuareal, diameter 150 cm	<input type="checkbox"/>	<input type="checkbox"/>	
		God belysning		<input type="checkbox"/>	
		Kontraster		<input type="checkbox"/>	
	Kommentar:				
<input type="checkbox"/> Servering/kiosk	Adkomst:	Stigning*	<input type="checkbox"/>	<input type="checkbox"/>	
		Bygg:	Høyde skranke, maks 80 cm	<input type="checkbox"/>	<input type="checkbox"/>
		Kommentar:			
<input type="checkbox"/> Gapahuk/hytte	Adkomst:	Stigning*	<input type="checkbox"/>	<input type="checkbox"/>	
		Fast, jevnt underlag	<input type="checkbox"/>	<input type="checkbox"/>	
	Inne:	Størrelse, plass til rullestol	<input type="checkbox"/>	<input type="checkbox"/>	
	Kommentar:				
<input type="checkbox"/> Grill-/bål plass	Adkomst:	Stigning*	<input type="checkbox"/>	<input type="checkbox"/>	
		Fast, jevnt underlag	<input type="checkbox"/>	<input type="checkbox"/>	
	Bålet:	Mulig å komme inntil bålet	<input type="checkbox"/>	<input type="checkbox"/>	
	Kommentar:				
<input checked="" type="checkbox"/> Adkomst vannkant	Stigning*	Fast, jevnt underlag	<input type="checkbox"/>	<input type="checkbox"/>	
		Kommentar: Adkomst vannkant mulig, men tungt enkelte plasser			
<input checked="" type="checkbox"/> Brygge/flytebrygge	Adkomst:	Stigning*	<input type="checkbox"/>	<input type="checkbox"/>	
		Brygga:	Stoppkant, min 15 cm	<input checked="" type="checkbox"/>	<input checked="" type="checkbox"/>
		Kommentar: Fiskebrygge tilpasset rullestolbrukere, se kommentarer nederst			
<input checked="" type="checkbox"/> Baderampe	Adkomst:	Stigning*	<input checked="" type="checkbox"/>	<input checked="" type="checkbox"/>	
		Fast, jevnt underlag	<input checked="" type="checkbox"/>	<input checked="" type="checkbox"/>	
	Rampa:	Stigning, maks 1:20	<input checked="" type="checkbox"/>	<input checked="" type="checkbox"/>	
		Høyde håndlister, 75 og 90 cm	<input checked="" type="checkbox"/>	<input checked="" type="checkbox"/>	
		Bredde, mellom 90 og 110cm	<input checked="" type="checkbox"/>	<input checked="" type="checkbox"/>	
	Kommentar: Se kommentarer under ang. rampe				
<input checked="" type="checkbox"/> Sittegruppe/hvilebenk	Adkomst:	Stigning*	<input checked="" type="checkbox"/>	<input checked="" type="checkbox"/>	
		Fast, jevnt underlag	<input type="checkbox"/>	<input checked="" type="checkbox"/>	
	Bordet:	Mulig å sitte inntil, fri h. min 67cm	<input type="checkbox"/>	<input type="checkbox"/>	
	Kommentar: Mulig å sitte inntil noen steder				

Totalinntrykk/forslag til forbedringer:

Badeplass/turområde på Skrankefoss. (Det sikrede området ligger litt lenger sør, og er så langt kun sikret, ikke tilrettelagt). Området er egnet som turområde for rullestolbruker med ledsager. P-plassen ligger rett inntil (mangler HC p-plass), området er flatt, og sittegrupper og grill kan benyttes. Det er god adkomst til toalettet for rullestolbrukere. (Mangler armlener på toalettet). "Baderampe" er utplassert, men denne slutter brått (se bilde), så det er ikke mulig å komme seg ut i vannet med rullestol. Det eksisterer også en fiskebrygge tilpasset rullestolbrukere, men denne mangler fyllmasse eller en rampe i overgangen land-rampe. Ingen tilrettelegging er gjort for synshemmede. Forslag tilforbedringer: utbedre adkomsten til fiskebrygga, bytte ut nåværende baderampe med en det er mulig å komme ut i vannet med for rullestolbrukere, montere armlener på toalettet. En sti med føringskanter fra p-plassen og bort til sittegruppene ville gjort området mer tilgjengelig for synshemmede. Merket HC p-plass er også ønskelig, pr i dag er det fare for å bli sperret inne av andre biler.

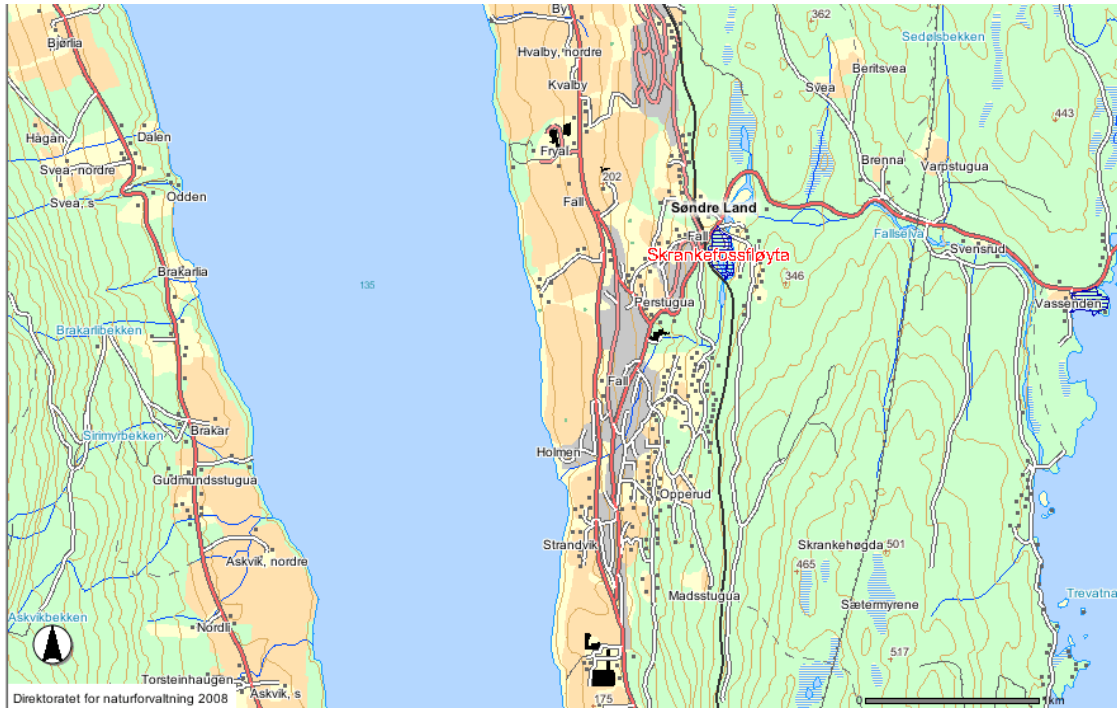
Registrator / dato:

Anne Lise Bekken, 6. og 23.10.08

Tlf.:

95479421

Kart og flyfoto over Skrankefossfløyta i Søndre Land



Skrankefossfløyta. Rød markering: badeplass, gul markering: sikra område.



Skrankefossfløyta



Sittegrupper



Parkering



Parkering rett inntil turområdet



Området er flatt, men en del røtter ligger oppå bakken



En slags baderampe....



Rampa slutter
brått



Har dere med mat?



Noe ujevnt underlag, og
ingen føringskanter



Muligheter for grilling



Toalettet mangler armlener



Grei adkomst til toalettet



Fiskebrygge: Her er det mulig å tilrettelegge for rullestolbrukere



Fiskebrygge



Fiskebrygga trenger fyllmasse, eller at det monteres en rampe opp



Vi stikker!

Registreringsskjema for friluftsområde

Trevatna velpark

i

Søndre Land

kommune

Forvaltningsansvarlig: Trevatn Velforening v Oddbjørn Solhaug

Telefon: 61125722



S

Turområde, godkjent for:

Gnr./bnr.: 58/44

Badeplass, godkjent for:

Naturbasenr.: 462

Fiskeplass, godkjent for:

11 stk bilder og 2 stk kartutsnitt medfølger



S

Element	Sjekkpunkt			
<input checked="" type="checkbox"/> Parkering	Stigning, flatt, kant maks 2 cm	<input checked="" type="checkbox"/>	<input checked="" type="checkbox"/>	
	Fast, jevnt underlag	<input checked="" type="checkbox"/>	<input checked="" type="checkbox"/>	
	Merket/skiltet plass (4,5x5m), ant.: ___	<input type="checkbox"/>	<input type="checkbox"/>	
	Avstand til badeplass/fiskeplass ca 50 m			
	Kommentar:			
<input type="checkbox"/> Informasjon	Infotavle og skilt viser tilgjengelighet	<input type="checkbox"/>	<input type="checkbox"/>	<input type="checkbox"/>
	Lesbarhet (kontraster, bokstavstørrelse)			<input type="checkbox"/>
	Høyde på infotavle, maks 1,6 m	<input type="checkbox"/>	<input type="checkbox"/>	<input type="checkbox"/>
	Kommentar:			
<input checked="" type="checkbox"/> Turvei (ca 50 m)	Stigning*	<input type="checkbox"/>	<input checked="" type="checkbox"/>	
	Fast, jevnt underlag	<input checked="" type="checkbox"/>	<input checked="" type="checkbox"/>	
	Bredde, min 1,4m + møteplasser på 1,8m	<input checked="" type="checkbox"/>	<input checked="" type="checkbox"/>	
	Fri høyde 2,25m			<input checked="" type="checkbox"/>
	Føringskant synshemmede			<input checked="" type="checkbox"/>
	Kommentar: NB: Turveien ned til vannet og scena er noe brattere enn anbefalt			
<input checked="" type="checkbox"/> Toalett	Adkomst: Stigning*	<input type="checkbox"/>	<input type="checkbox"/>	
	Fast, jevnt underlag	<input type="checkbox"/>	<input type="checkbox"/>	
	Nok plass v/døra	<input type="checkbox"/>	<input type="checkbox"/>	
	Godt skiltet			<input type="checkbox"/>
	Bygg: Dør, fri bredde min 86 cm	<input type="checkbox"/>	<input type="checkbox"/>	
	Fritt snuareal, diameter 150 cm	<input type="checkbox"/>	<input type="checkbox"/>	
	Sideplass, min. 90cm	<input type="checkbox"/>	<input type="checkbox"/>	
	Oppfellbare armstøtter -hver side	<input type="checkbox"/>	<input type="checkbox"/>	
	God belysning			<input type="checkbox"/>
	Kontraster (dør, gulv/vegg)			<input type="checkbox"/>
	Kommentar: Låst, ikke målt inne. Ikke HC-toalett.			
<input type="checkbox"/> Omkledningsrom	Adkomst: Stigning*	<input type="checkbox"/>	<input type="checkbox"/>	
	Fast, jevnt underlag	<input type="checkbox"/>	<input type="checkbox"/>	
	Nok plass v/døra	<input type="checkbox"/>	<input type="checkbox"/>	
	Godt skiltet			<input type="checkbox"/>
	Kommentar:			

* For manuell rullestol kan stigningen være maks 1:20, 1:12 på korte strekninger. Terskler kan maks være 2cm.

**S**

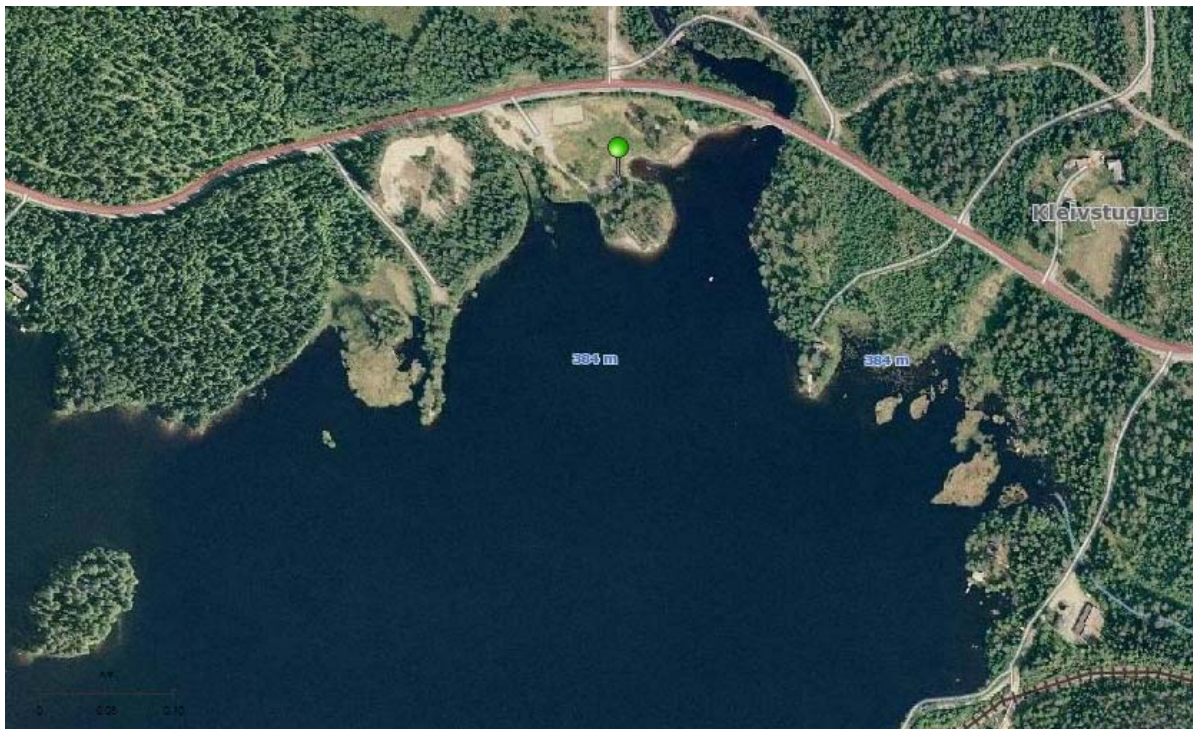
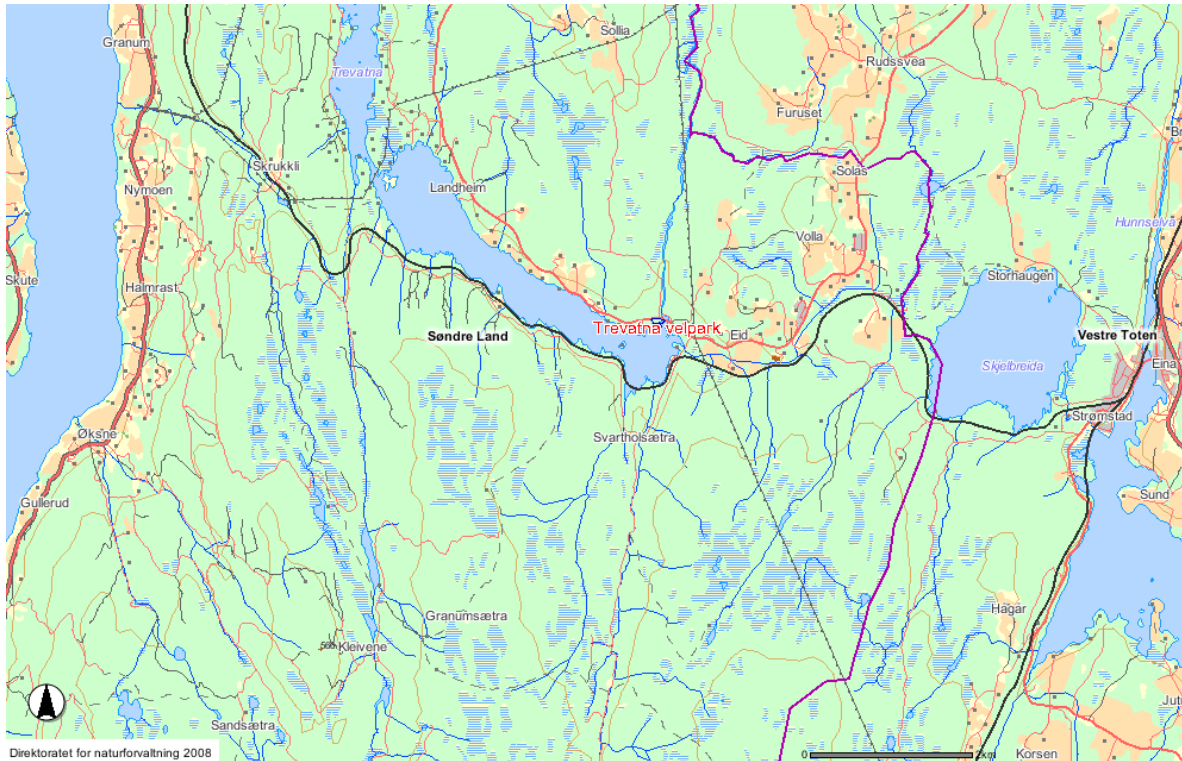
Element	Sjekkpunkt			
<input type="checkbox"/> Omkleddingsrom	Bygg: Dør, fri bredde min 86 cm Fritt snuareal, diameter 150 cm God belysning Kontraster	<input type="checkbox"/> <input type="checkbox"/> <input type="checkbox"/> <input type="checkbox"/>	<input type="checkbox"/> <input type="checkbox"/> <input type="checkbox"/> <input type="checkbox"/>	<input type="checkbox"/> <input type="checkbox"/>
Kommentar:				
<input checked="" type="checkbox"/> Servering/kiosk	Adkomst: Stigning* Bygg: Høyde skranke, maks 80 cm	<input checked="" type="checkbox"/> <input type="checkbox"/>	<input checked="" type="checkbox"/> <input type="checkbox"/>	
Kommentar:				
<input type="checkbox"/> Gapahuk/hytte	Adkomst: Stigning* Fast, jevnt underlag Inne: Størrelse, plass til rullestol	<input type="checkbox"/> <input type="checkbox"/> <input type="checkbox"/>	<input type="checkbox"/> <input type="checkbox"/> <input type="checkbox"/>	
Kommentar:				
<input checked="" type="checkbox"/> Grill-/bål plass	Adkomst: Stigning* Fast, jevnt underlag Bålet: Mulig å komme inntil bålet	<input checked="" type="checkbox"/> <input type="checkbox"/> <input checked="" type="checkbox"/>	<input checked="" type="checkbox"/> <input checked="" type="checkbox"/> <input checked="" type="checkbox"/>	
Kommentar: Grilltønner plassert ved sittegrupper				
<input checked="" type="checkbox"/> Adkomst vannkant	Stigning* Fast, jevnt underlag	<input type="checkbox"/> <input type="checkbox"/>	<input type="checkbox"/> <input type="checkbox"/>	
Kommentar: Adkomst til kanten, men ikke uti for å bade				
<input type="checkbox"/> Brygge/flytebrygge	Adkomst: Stigning* Brygga: Stoppkant, min 15 cm	<input type="checkbox"/> <input type="checkbox"/>	<input type="checkbox"/> <input type="checkbox"/>	
Kommentar:				
<input type="checkbox"/> Baderampe	Adkomst: Stigning* Fast, jevnt underlag Rampa: Stigning, maks 1:20 Høyde håndlister, 75 og 90 cm Bredde, mellom 90 og 110cm	<input type="checkbox"/> <input type="checkbox"/> <input type="checkbox"/> <input type="checkbox"/> <input type="checkbox"/>	<input type="checkbox"/> <input type="checkbox"/> <input type="checkbox"/> <input type="checkbox"/> <input type="checkbox"/>	
Kommentar:				
<input checked="" type="checkbox"/> Sittegruppe/hvilebenk	Adkomst: Stigning* Fast, jevnt underlag Bordet: Mulig å sitte inntil, fri h. min 67cm	<input checked="" type="checkbox"/> <input type="checkbox"/> <input type="checkbox"/>	<input checked="" type="checkbox"/> <input checked="" type="checkbox"/> <input type="checkbox"/>	
Kommentar:				

Totalinntrykk/forslag til forbedringer:

Friluftsområde på 11 mål ved Trevatna i Søndre Land. Området tilhører Trevatn velforening. Her fins kiosk og toaletter, scene, sittegrupper, griller, sandvolleyballbane og skaterampe. (Kommunen opplyser at det fins en handikapbrygge også, men denne ble ikke observert..). Området er velegnet for rullestolbruker med ledsager, men det er ikke merket HC p-plass eller adkomst til toalett. Sittegrupper og griller er plassert på gressplenen foran scena. Veien fra p-plassen og ned til vannet og sceneområdet er noe brattere enn anbefalt, men det går greit med ledsager. Veien har føringskant. Det er grei adkomst til vannkanten for fiske flere steder, men ikke bademuligheter med rullestol. Forslag til forbedringer: tilrettelegge med HC toalett, skaffe baderampe og anlegge en liten rampe opp til plattingen foran scena.

Registrator / dato: Anne Lise Bekken, 06.10.08Tlf.: 95479421

Kart og flyfoto over Trevatna velpark i Søndre Land



Trevatna velpark. Grønn markør er satt ved scene og sittegrupper. Ovenfor skimtes sandvolleyballbana.



Trevatna velpark



Scene, sittegrupper og griller



Området sett fra vannet



Sandvolleyballbane



P-plass, scena skimtes i bakgrunnen
kiosk



P-plass og kiosk



Kiosk og wc



Bakken fra kiosken og
p-plassen ned mot
scena



Sittegruppe ved vannet



Adkomst vannkant med rullestol,
men ikke bademuligheter



Skateboardrampe

Registreringsskjema for friluftsområde

Vassendlandet

i Søndre Land

kommune

Forvaltningsansvarlig: Kommunen

Telefon: 61126400



S

Turområde, godkjent for:

Gnr./bnr.: 65/223

Badeplass, godkjent for:

Naturbasenr.: 455

Fiskeplass, godkjent for:

15 stk bilder og 2 stk kartutsnitt medfølger



S

Element	Sjekkpunkt			
<input checked="" type="checkbox"/> Parkering	Stigning, flatt, kant maks 2 cm	<input checked="" type="checkbox"/>	<input checked="" type="checkbox"/>	
	Fast, jevnt underlag	<input checked="" type="checkbox"/>	<input checked="" type="checkbox"/>	
	Merket/skiltet plass (4,5x5m), ant.: ___	<input type="checkbox"/>	<input type="checkbox"/>	
	Avstand til badeplass/fiskeplass ca 20 m			
	Kommentar: NB Porten inn til p-plassen er kun 3.20 m bred			
<input checked="" type="checkbox"/> Informasjon	Infotavle og skilt viser tilgjengelighet	<input type="checkbox"/>	<input type="checkbox"/>	<input type="checkbox"/>
	Lesbarhet (kontraster, bokstavstørrelse)			<input type="checkbox"/>
	Høyde på infotavle, maks 1,6 m	<input type="checkbox"/>	<input type="checkbox"/>	<input type="checkbox"/>
	Kommentar: Infotavle om litt av hvert i lokalmiljøet, kjøp og salg mm			
<input checked="" type="checkbox"/> Turvei (ca 200 m)	Stigning*	<input checked="" type="checkbox"/>	<input checked="" type="checkbox"/>	
	Fast, jevnt underlag	<input type="checkbox"/>	<input checked="" type="checkbox"/>	
	Bredde, min 1,4m + møteplasser på 1,8m	<input checked="" type="checkbox"/>	<input checked="" type="checkbox"/>	
	Fri høyde 2,25m			<input checked="" type="checkbox"/>
	Føringskant synshemmede			<input checked="" type="checkbox"/>
Kommentar:				
<input checked="" type="checkbox"/> Toalett	Adkomst:			
	Stigning*	<input checked="" type="checkbox"/>	<input checked="" type="checkbox"/>	
	Fast, jevnt underlag	<input type="checkbox"/>	<input checked="" type="checkbox"/>	
	Nok plass v/døra	<input checked="" type="checkbox"/>	<input checked="" type="checkbox"/>	
	Godt skiltet			<input type="checkbox"/>
	Bygg:			
	Dør, fri bredde min 86 cm	<input checked="" type="checkbox"/>	<input checked="" type="checkbox"/>	
	Fritt snuareal, diameter 150 cm	<input type="checkbox"/>	<input type="checkbox"/>	
	Sideplass, min. 90cm	<input type="checkbox"/>	<input type="checkbox"/>	
	Oppfellbare armstøtter -hver side	<input type="checkbox"/>	<input type="checkbox"/>	
God belysning			<input type="checkbox"/>	
Kontraster (dør, gulv/vegg)			<input type="checkbox"/>	
Kommentar: Ikke adkomst med rullestol pga 12 cm høy terskel				
<input type="checkbox"/> Omkledningsrom	Adkomst:			
	Stigning*	<input type="checkbox"/>	<input type="checkbox"/>	
	Fast, jevnt underlag	<input type="checkbox"/>	<input type="checkbox"/>	
	Nok plass v/døra	<input type="checkbox"/>	<input type="checkbox"/>	
Godt skiltet			<input type="checkbox"/>	
Kommentar:				

* For manuell rullestol kan stigningen være maks 1:20, 1:12 på korte strekninger. Terskler kan maks være 2cm.

**S**

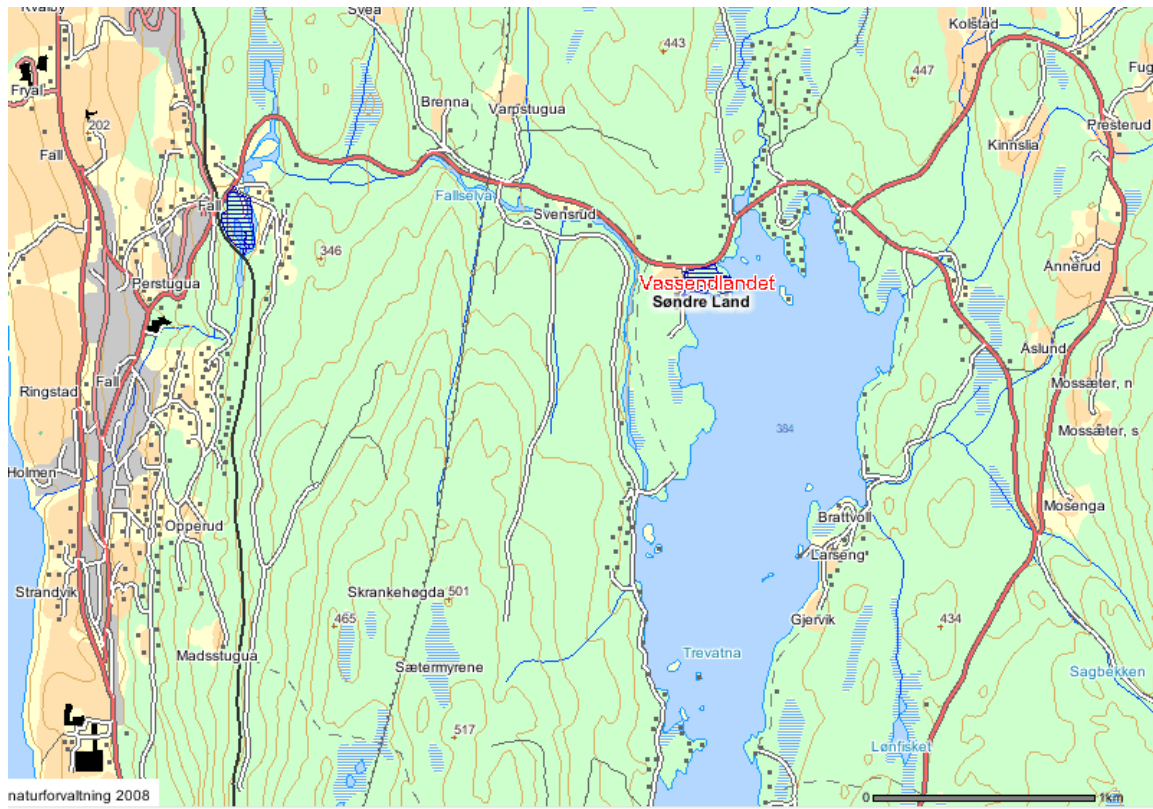
Element	Sjekkpunkt				
<input type="checkbox"/> Omkleddingsrom	Bygg:	Dør, fri bredde min 86 cm	<input type="checkbox"/>	<input type="checkbox"/>	
		Fritt snuareal, diameter 150 cm	<input type="checkbox"/>	<input type="checkbox"/>	
		God belysning		<input type="checkbox"/>	
		Kontraster		<input type="checkbox"/>	
	Kommentar:				
<input type="checkbox"/> Servering/kiosk	Adkomst:	Stigning*	<input type="checkbox"/>	<input type="checkbox"/>	
		Bygg:	Høyde skranke, maks 80 cm	<input type="checkbox"/>	<input type="checkbox"/>
		Kommentar:			
<input type="checkbox"/> Gapahuk/hytte	Adkomst:	Stigning*	<input type="checkbox"/>	<input type="checkbox"/>	
		Fast, jevnt underlag	<input type="checkbox"/>	<input type="checkbox"/>	
	Inne:	Størrelse, plass til rullestol	<input type="checkbox"/>	<input type="checkbox"/>	
	Kommentar:				
<input type="checkbox"/> Grill-/bål plass	Adkomst:	Stigning*	<input type="checkbox"/>	<input type="checkbox"/>	
		Fast, jevnt underlag	<input type="checkbox"/>	<input type="checkbox"/>	
	Bålet:	Mulig å komme inntil bålet	<input type="checkbox"/>	<input type="checkbox"/>	
	Kommentar:				
<input checked="" type="checkbox"/> Adkomst vannkant	Stigning*	Fast, jevnt underlag	<input type="checkbox"/>	<input type="checkbox"/>	
		Kommentar: Ikke mulig pr i dag, se kommentarer og bilder			
<input type="checkbox"/> Brygge/flytebrygge	Adkomst:	Stigning*	<input type="checkbox"/>	<input type="checkbox"/>	
		Brygga:	Stoppkant, min 15 cm	<input type="checkbox"/>	<input type="checkbox"/>
		Kommentar:			
<input type="checkbox"/> Baderampe	Adkomst:	Stigning*	<input type="checkbox"/>	<input type="checkbox"/>	
		Fast, jevnt underlag	<input type="checkbox"/>	<input type="checkbox"/>	
	Rampa:	Stigning, maks 1:20	<input type="checkbox"/>	<input type="checkbox"/>	
		Høyde håndlister, 75 og 90 cm	<input type="checkbox"/>	<input type="checkbox"/>	
		Bredde, mellom 90 og 110cm	<input type="checkbox"/>	<input type="checkbox"/>	
Kommentar:					
<input checked="" type="checkbox"/> Sittegruppe/hvilebenk	Adkomst:	Stigning*	<input checked="" type="checkbox"/>	<input checked="" type="checkbox"/>	
		Fast, jevnt underlag	<input checked="" type="checkbox"/>	<input checked="" type="checkbox"/>	
	Bordet:	Mulig å sitte inntil, fri h. min 67cm	<input checked="" type="checkbox"/>	<input checked="" type="checkbox"/>	
	Kommentar:				

Totalinntrykk/forslag til forbedringer:

Friluftsområde på nordsiden av Trevatn. Ved inngangen til p-plassen er en port på 3,20 m, denne kan bli i trangeste laget for de med store biler. Området er egnet som turområde for rullestolbrukere med ledsager, men det er ikke HC p-plass eller adkomst til toalettet pr i dag. Rampa foran toalettet har sunket ned, slik at det nå er en 12 cm høy terskel opp til døra. Fra sittegruppene og ned til stranda er det for bratt for rullestoler. Det er heller ikke adkomst helt ned til vannet noe annet sted på området. Vassenden Fritid er nabo, her er det mulig å leie kano, kajakk og båt - tlf 91708011/61125303. Forslag til forbedringer: Tilpasse rampa opp til døra på toalettet, montere armlener på toalettet, tilrettelegge for adkomst ned til vannet med rullestol. En baderampe bør på plass her eller ved Trevatna velpark.

Registratør / dato: Anne Lise Bekken, 06.10.08Tlf.: 95479421

Kart og flyfoto over Vassendlandet i Søndre Land



Vassendlandet, grønn markør viser p-plassen.



Vassendlandet



Infotavle



P-plassen, porten er kun 3.20 m bred



Sti fra p-plass opp til sittegruppene



Sti langs vannet



Ned til stranda er det for bratt for rullestol



Oversiktsbilde av strandområdet



Odden til høyre for strandområdet



På tide med ny sittegruppe snart...



Hva med en tur langs grusveien?



.....snart kommer et hyttefelt her



Grei sti fram til utedo, men adkomst hindres av en 12 cm høy terskel

SØR- FRON

Registreringsskjema for friluftsområde

Sandli (v "Hella")

i

Sør-Fron

kommune

Forvaltningsansvarlig: Kommunen

Telefon: 61299000



S

Turområde, godkjent for:

Gnr./bnr.: 139/6

Badeplass, godkjent for:

Naturbasenr: Ikke under DN

Fiskeplass, godkjent for:

15 stk bilder og 2 stk kartutsnitt medfølger



S

Element	Sjekkpunkt			
<input checked="" type="checkbox"/> Parkering	Stigning, flatt, kant maks 2 cm	<input checked="" type="checkbox"/>	<input checked="" type="checkbox"/>	
	Fast, jevnt underlag	<input checked="" type="checkbox"/>	<input checked="" type="checkbox"/>	
	Merket/skiltet plass (4,5x5m), ant.: ___	<input type="checkbox"/>	<input type="checkbox"/>	
	Avstand til badeplass/fiskeplass ca 50 m			
	Kommentar:			
<input type="checkbox"/> Informasjon	Infotavle og skilt viser tilgjengelighet	<input type="checkbox"/>	<input type="checkbox"/>	<input type="checkbox"/>
	Lesbarhet (kontraster, bokstavstørrelse)			<input type="checkbox"/>
	Høyde på infotavle, maks 1,6 m	<input type="checkbox"/>	<input type="checkbox"/>	<input type="checkbox"/>
	Kommentar:			
<input type="checkbox"/> Turvei (ca _ m)	Stigning*	<input type="checkbox"/>	<input type="checkbox"/>	
	Fast, jevnt underlag	<input type="checkbox"/>	<input type="checkbox"/>	
	Bredde, min 1,4m + møteplasser på 1,8m	<input type="checkbox"/>	<input type="checkbox"/>	
	Fri høyde 2,25m			<input type="checkbox"/>
	Føringskant synshemmede			<input type="checkbox"/>
	Kommentar:			
<input checked="" type="checkbox"/> Toalett	Adkomst: Stigning*	<input type="checkbox"/>	<input type="checkbox"/>	
	Fast, jevnt underlag	<input type="checkbox"/>	<input type="checkbox"/>	
	Nok plass v/døra	<input type="checkbox"/>	<input type="checkbox"/>	
	Godt skiltet			<input type="checkbox"/>
	Bygg: Dør, fri bredde min 86 cm	<input checked="" type="checkbox"/>	<input checked="" type="checkbox"/>	
	Fritt snuareal, diameter 150 cm	<input checked="" type="checkbox"/>	<input checked="" type="checkbox"/>	
	Sideplass, min. 90cm	<input checked="" type="checkbox"/>	<input checked="" type="checkbox"/>	
	Oppfellbare armstøtter -hver side	<input checked="" type="checkbox"/>	<input checked="" type="checkbox"/>	
	God belysning			<input checked="" type="checkbox"/>
	Kontraster (dør, gulv/vegg)			<input checked="" type="checkbox"/>
	Kommentar: Alle krav til HC-toalett oppfylt inne, men 27 cm opp til døra!!			
<input type="checkbox"/> Omkleddingsrom	Adkomst: Stigning*	<input type="checkbox"/>	<input type="checkbox"/>	
	Fast, jevnt underlag	<input type="checkbox"/>	<input type="checkbox"/>	
	Nok plass v/døra	<input type="checkbox"/>	<input type="checkbox"/>	
	Godt skiltet			<input type="checkbox"/>
	Kommentar:			

* For manuell rullestol kan stigningen være maks 1:20, 1:12 på korte strekninger. Terskler kan maks være 2cm.

**S**

Element	Sjekkpunkt			
<input type="checkbox"/> Omkleddingsrom	Bygg: Dør, fri bredde min 86 cm Fritt snuareal, diameter 150 cm God belysning Kontraster	<input type="checkbox"/> <input type="checkbox"/> <input type="checkbox"/> <input type="checkbox"/>	<input type="checkbox"/> <input type="checkbox"/> <input type="checkbox"/> <input type="checkbox"/>	<input type="checkbox"/> <input type="checkbox"/>
Kommentar:				
<input type="checkbox"/> Servering/kiosk	Adkomst: Stigning* Bygg: Høyde skranke, maks 80 cm	<input type="checkbox"/> <input type="checkbox"/>	<input type="checkbox"/> <input type="checkbox"/>	
Kommentar:				
<input type="checkbox"/> Gapahuk/hytte	Adkomst: Stigning* Fast, jevnt underlag Inne: Størrelse, plass til rullestol	<input type="checkbox"/> <input type="checkbox"/> <input type="checkbox"/>	<input type="checkbox"/> <input type="checkbox"/> <input type="checkbox"/>	
Kommentar:				
<input type="checkbox"/> Grill-/bål plass	Adkomst: Stigning* Fast, jevnt underlag Bålet: Mulig å komme inntil bålet	<input type="checkbox"/> <input type="checkbox"/> <input type="checkbox"/>	<input type="checkbox"/> <input type="checkbox"/> <input type="checkbox"/>	
Kommentar:				
<input checked="" type="checkbox"/> Adkomst vannkant	Stigning* Fast, jevnt underlag	<input type="checkbox"/> <input type="checkbox"/>	<input type="checkbox"/> <input type="checkbox"/>	
Kommentar: Vanskelig/umulig for rullestolbrukere i dag				
<input type="checkbox"/> Brygge/flytebrygge	Adkomst: Stigning* Brygga: Stoppkant, min 15 cm	<input type="checkbox"/> <input type="checkbox"/>	<input type="checkbox"/> <input type="checkbox"/>	
Kommentar:				
<input type="checkbox"/> Baderampe	Adkomst: Stigning* Fast, jevnt underlag Rampa: Stigning, maks 1:20 Høyde håndlister, 75 og 90 cm Bredde, mellom 90 og 110cm	<input type="checkbox"/> <input type="checkbox"/> <input type="checkbox"/> <input type="checkbox"/> <input type="checkbox"/>	<input type="checkbox"/> <input type="checkbox"/> <input type="checkbox"/> <input type="checkbox"/> <input type="checkbox"/>	
Kommentar:				
<input checked="" type="checkbox"/> Sittegruppe/hvilebenk	Adkomst: Stigning* Fast, jevnt underlag Bordet: Mulig å sitte inntil, fri h. min 67cm	<input type="checkbox"/> <input type="checkbox"/> <input type="checkbox"/>	<input type="checkbox"/> <input type="checkbox"/> <input type="checkbox"/>	
Kommentar: Sittegruppe oppe på "Hella" fiskeplass, se kommentarer nederst				

Totalinntrykk/forslag til forbedringer:

Ikke spesielt egnet turområde for rullestolbrukere eller synshemmede i pr i dag, men det foreligger store planer for friområdet. Bl.a. skal det bygges danseplattning og ny fiskebrygge. I forbindelse med utbyggingen bør det fokuseres på tilrettelegging: det bør anlegges en sti med fast dekke og føringskant ut til danseplattningen og fiskebrygga. Både danseplattning og fiskebrygge bør ha adkomst for rullestolbrukere. Den store asfalterte p-plassen bør få minst 1 skiltet og merket HC p-plass. Ved p-plassen ligger i dag et HC-toalett, her er alle elementer tilfredsstillende inne, men det er umulig å komme inn pga en 27 cm høy murkant ! Her må en rampe på plass. Gangbrua over mot fotballbana trenger vedlikehold i overgangene i hver ende av brua. Hella fiskeplass ligger inntil friområdet, men her er det umulig adkomst for rullestolbrukere og synshemmede,- det er FOR kupert (se bilder). Det statlig sikra området fra 1981 (naturbasenr 458, g.nr /br.nr 139/28) er i dag en fotballbane, og ligger litt lenger opp i bakken for Sandli (se flyfoto).

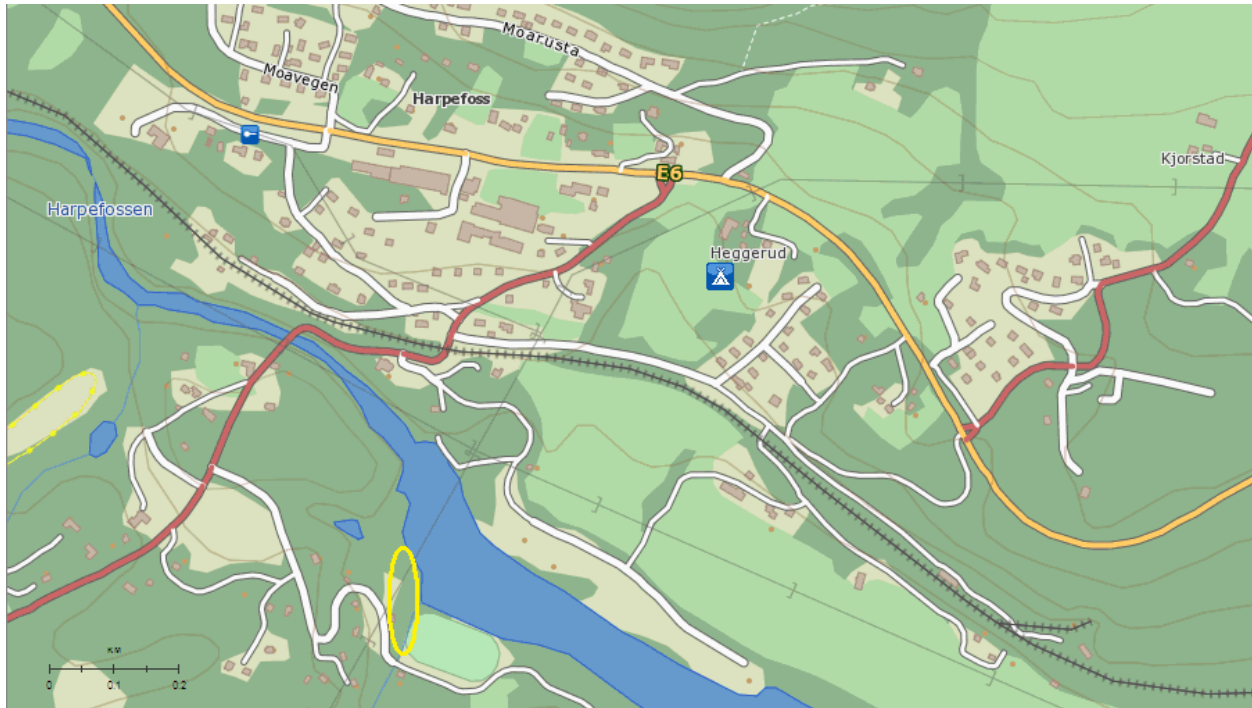
Registrator / dato:

Anne Lise Bekken, 26.10.08

Tlf.:

95479421

Kart og flyfoto over Sandli i Sør-Fron



Sandli, friområdet er markert med gult (nb omtrentlige mål). Fotballbanen lengst til venstre ligger på det opprinnelig sikra området.



Følg pilen til friluftsområde!



P-plass



P-plass og toalettbygg



Sti til friluftsområde til venstre



I området her planlegges ballslette, scene og danseplattung



Gangbroa trenger vedlikehold i overgang rampe-bro



Sti ned fra "Hella" fiskeplass



Til høyre for båten planlegges en fiskebrygge



27 cm murkant opp til døra på toalettet....



Alle krav til HC-toalett oppfylles inne, men umulig å komme inn!



“Hella” fiskeplass



Del av friområde mot sør



“Hella” fiskeplass



Stranda nedenfor planlagt
ballslette, scene og
danseplattung

VESTRE TOTEN

Registreringsskjema for friluftsområde

Engenstranda

i

Vestre Toten

kommune

Forvaltningsansvarlig: Kommunen

Telefon: _____



S

Turområde, godkjent for:

Gnr./bnr.:

148/53

Badeplass, godkjent for:

Naturbasenr:

452

Fiskeplass, godkjent for:

9 stk bilder og 2 stk kartutsnitt medfølger



S

Element	Sjekkpunkt			
<input checked="" type="checkbox"/> Parkering	Stigning, flatt, kant maks 2 cm	<input checked="" type="checkbox"/>	<input checked="" type="checkbox"/>	
	Fast, jevnt underlag	<input checked="" type="checkbox"/>	<input checked="" type="checkbox"/>	
	Merket/skiltet plass (4,5x5m), ant.: ___	<input type="checkbox"/>	<input type="checkbox"/>	
	Avstand til badeplass/fiskeplass ca 150 m			
	Kommentar: P-plassen heller noe, men det er ganske flatt nederst.			
<input type="checkbox"/> Informasjon	Infotavle og skilt viser tilgjengelighet	<input type="checkbox"/>	<input type="checkbox"/>	<input type="checkbox"/>
	Lesbarhet (kontraster, bokstavstørrelse)			<input type="checkbox"/>
	Høyde på infotavle, maks 1,6 m	<input type="checkbox"/>	<input type="checkbox"/>	<input type="checkbox"/>
	Kommentar:			
<input checked="" type="checkbox"/> Turvei (ca 150 m)	Stigning*	<input type="checkbox"/>	<input checked="" type="checkbox"/>	
	Fast, jevnt underlag	<input type="checkbox"/>	<input checked="" type="checkbox"/>	
	Bredde, min 1,4m + møteplasser på 1,8m	<input checked="" type="checkbox"/>	<input checked="" type="checkbox"/>	
	Fri høyde 2,25m			<input checked="" type="checkbox"/>
	Føringskant synshemmede			<input type="checkbox"/>
Kommentar: Ok føringskant på første halvdel av veien ned til stranda				
<input type="checkbox"/> Toalett	Adkomst:			
	Stigning*	<input type="checkbox"/>	<input type="checkbox"/>	
	Fast, jevnt underlag	<input type="checkbox"/>	<input type="checkbox"/>	
	Nok plass v/døra	<input type="checkbox"/>	<input type="checkbox"/>	
	Godt skiltet			<input type="checkbox"/>
	Bygg:			
	Dør, fri bredde min 86 cm	<input type="checkbox"/>	<input type="checkbox"/>	
	Fritt snuareal, diameter 150 cm	<input type="checkbox"/>	<input type="checkbox"/>	
	Sideplass, min. 90cm	<input type="checkbox"/>	<input type="checkbox"/>	
	Oppfellbare armstøtter -hver side	<input type="checkbox"/>	<input type="checkbox"/>	
God belysning			<input type="checkbox"/>	
Kontraster (dør, gulv/vegg)			<input type="checkbox"/>	
Kommentar:				
<input type="checkbox"/> Omkleddingsrom	Adkomst:			
	Stigning*	<input type="checkbox"/>	<input type="checkbox"/>	
	Fast, jevnt underlag	<input type="checkbox"/>	<input type="checkbox"/>	
	Nok plass v/døra	<input type="checkbox"/>	<input type="checkbox"/>	
Godt skiltet			<input type="checkbox"/>	
Kommentar:				

* For manuell rullestol kan stigningen være maks 1:20, 1:12 på korte strekninger. Terskler kan maks være 2cm.

**S**

Element	Sjekkpunkt			
<input type="checkbox"/> Omkledningsrom	Bygg: Dør, fri bredde min 86 cm Fritt snuareal, diameter 150 cm God belysning Kontraster Kommentar:	<input type="checkbox"/> <input type="checkbox"/> <input type="checkbox"/> <input type="checkbox"/>	<input type="checkbox"/> <input type="checkbox"/> <input type="checkbox"/> <input type="checkbox"/>	<input type="checkbox"/> <input type="checkbox"/>
<input type="checkbox"/> Servering/kiosk	Adkomst: Stigning* Bygg: Høyde skranke, maks 80 cm Kommentar:	<input type="checkbox"/> <input type="checkbox"/>	<input type="checkbox"/> <input type="checkbox"/>	
<input type="checkbox"/> Gapahuk/hytte	Adkomst: Stigning* Fast, jevnt underlag Inne: Størrelse, plass til rullestol Kommentar:	<input type="checkbox"/> <input type="checkbox"/> <input type="checkbox"/>	<input type="checkbox"/> <input type="checkbox"/> <input type="checkbox"/>	
<input checked="" type="checkbox"/> Grill-/bål plass	Adkomst: Stigning* Fast, jevnt underlag Bålet: Mulig å komme inntil bålet Kommentar: Sementring for grilling plassert på gressplen	<input checked="" type="checkbox"/> <input type="checkbox"/> <input checked="" type="checkbox"/>	<input checked="" type="checkbox"/> <input checked="" type="checkbox"/> <input checked="" type="checkbox"/>	
<input checked="" type="checkbox"/> Adkomst vannkant	Stigning* Fast, jevnt underlag Kommentar: Mulig adkomst, men kan bli noe tungt i gresset og sanda	<input type="checkbox"/> <input type="checkbox"/>	<input checked="" type="checkbox"/> <input checked="" type="checkbox"/>	
<input type="checkbox"/> Brygge/flytebrygge	Adkomst: Stigning* Brygga: Stoppkant, min 15 cm Kommentar:	<input type="checkbox"/> <input type="checkbox"/>	<input type="checkbox"/> <input type="checkbox"/>	
<input type="checkbox"/> Baderampe	Adkomst: Stigning* Fast, jevnt underlag Rampa: Stigning, maks 1:20 Høyde håndlister, 75 og 90 cm Bredde, mellom 90 og 110cm Kommentar:	<input type="checkbox"/> <input type="checkbox"/> <input type="checkbox"/> <input type="checkbox"/> <input type="checkbox"/>	<input type="checkbox"/> <input type="checkbox"/> <input type="checkbox"/> <input type="checkbox"/> <input type="checkbox"/>	
<input type="checkbox"/> Sittegruppe/hvilebenk	Adkomst: Stigning* Fast, jevnt underlag Bordet: Mulig å sitte inntil, fri h. min 67cm Kommentar:	<input type="checkbox"/> <input type="checkbox"/> <input type="checkbox"/>	<input type="checkbox"/> <input type="checkbox"/> <input type="checkbox"/>	

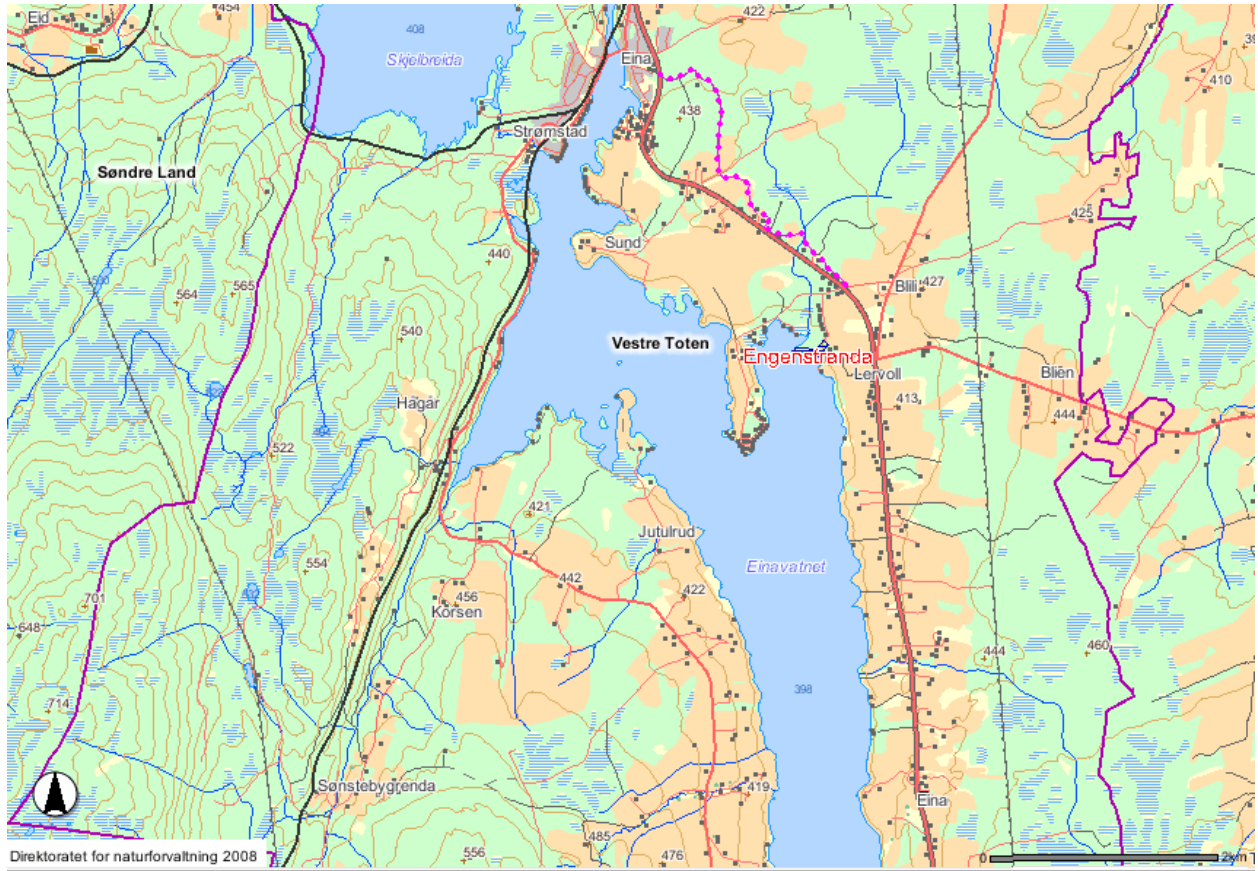
Totalintrykk/forslag til forbedringer:

Badeplass ved Einavatnet. Området er egnet som turområde for rullestolbruker med ledsager, men det er ikke merket HC p-plass og ikke toalett her. P-plassen heller noe, men det er ok å parkere nederst. Fra p-plassen er det føringskant første halvdel av turveien fram mot stranda, men denne "sklir mer ut" etterhvert. Selve badeplassen består av gressplen og sandstrand, og adkomst ned til vannet med rullestol er mulig vha ledsager (noe tungt i sanda).

Forbedringspotensiale: merke 1 HC p-plass, få på plass et HC toalett, sittegrupper (med høyde på bordene slik at rullestoler kan komme inntil), og gjerne en baderampe.

Registrator / dato: Anne Lise Bekken, 04.10.08**Tlf.: 95479421**

Kart og flyfoto over Engenstranda i Vestre Toten



Engenstranda er merket med grønn knappnål



Engenstranda



Benk, og sementring for grilling
bildene



Campingplassen ses til høyre i



Vestsia av stranda



Bølger av blader.....



P-plassen heller noe, men er ok nederst



Første halvdel av tursti



Del av p-plass til venstre, og tursti ned til stranda til høyre



Siste del av tursti

Registreringsskjema for friluftsområde

Korta

i Vestre Toten

kommune

Forvaltningsansvarlig: Kommunen

Telefon: 61153300



S

Turområde, godkjent for:

Gnr./bnr.: 12/428

Badeplass, godkjent for:

Naturbasenr: 453

Fiskeplass, godkjent for:

9 stk bilder og 2 stk kartutsnitt medfølger



S

Element	Sjekkpunkt			
<input checked="" type="checkbox"/> Parkering	Stigning, flatt, kant maks 2 cm	<input checked="" type="checkbox"/>	<input checked="" type="checkbox"/>	
	Fast, jevnt underlag	<input type="checkbox"/>	<input checked="" type="checkbox"/>	
	Merket/skiltet plass (4,5x5m), ant.: __	<input type="checkbox"/>	<input type="checkbox"/>	
	Avstand til badeplass/fiskeplass ca m			
	Kommentar: Parkeringsplassen er eneste del av område egnet for rullestolbrukere			
<input checked="" type="checkbox"/> Informasjon	Infotavle og skilt viser tilgjengelighet	<input type="checkbox"/>	<input type="checkbox"/>	<input type="checkbox"/>
	Lesbarhet (kontraster, bokstavstørrelse)			<input type="checkbox"/>
	Høyde på infotavle, maks 1,6 m	<input type="checkbox"/>	<input type="checkbox"/>	<input type="checkbox"/>
	Kommentar: Info om turstier på Toten			
<input checked="" type="checkbox"/> Turvei (_____m)	Stigning*	<input type="checkbox"/>	<input type="checkbox"/>	
	Fast, jevnt underlag	<input type="checkbox"/>	<input type="checkbox"/>	
	Bredde, min 1,4m + møteplasser på 1,8m	<input type="checkbox"/>	<input type="checkbox"/>	
	Fri høyde 2,25m			<input type="checkbox"/>
	Føringskant synshemmede			<input type="checkbox"/>
	Kommentar: Flere stier i området, se kommentarer			
<input type="checkbox"/> Toalett	Adkomst:			
	Stigning*	<input type="checkbox"/>	<input type="checkbox"/>	
	Fast, jevnt underlag	<input type="checkbox"/>	<input type="checkbox"/>	
	Nok plass v/døra	<input type="checkbox"/>	<input type="checkbox"/>	
	Godt skiltet			<input type="checkbox"/>
	Bygg:			
	Dør, fri bredde min 86 cm	<input type="checkbox"/>	<input type="checkbox"/>	
	Fritt snuareal, diameter 150 cm	<input type="checkbox"/>	<input type="checkbox"/>	
	Sideplass, min. 90cm	<input type="checkbox"/>	<input type="checkbox"/>	
	Oppfellbare armstøtter -hver side	<input type="checkbox"/>	<input type="checkbox"/>	
God belysning			<input type="checkbox"/>	
Kontraster (dør, gulv/vegg)			<input type="checkbox"/>	
Kommentar:				
<input type="checkbox"/> Omkledningsrom	Adkomst:			
	Stigning*	<input type="checkbox"/>	<input type="checkbox"/>	
	Fast, jevnt underlag	<input type="checkbox"/>	<input type="checkbox"/>	
	Nok plass v/døra	<input type="checkbox"/>	<input type="checkbox"/>	
Godt skiltet			<input type="checkbox"/>	
Kommentar:				

* For manuell rullestol kan stigningen være maks 1:20, 1:12 på korte strekninger. Terskler kan maks være 2cm.

**S**

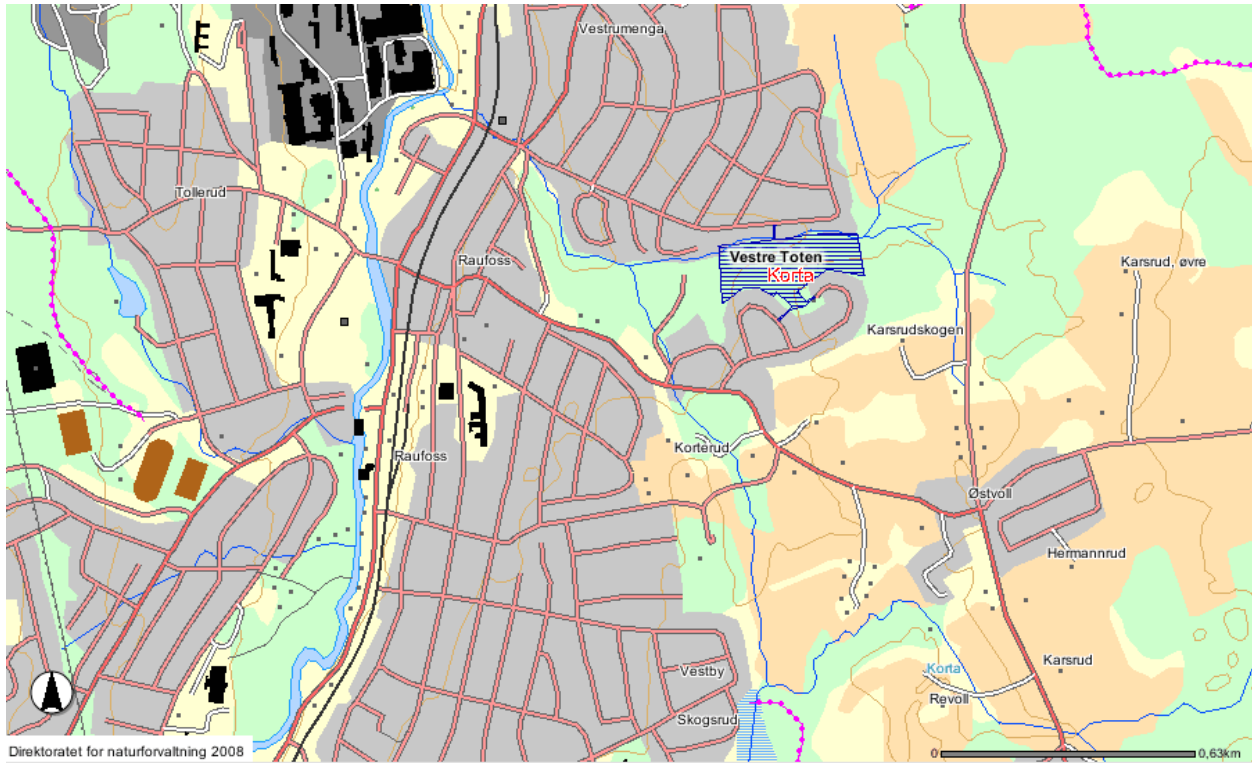
Element	Sjekkpunkt				
<input type="checkbox"/> Omkleddingsrom	Bygg:	Dør, fri bredde min 86 cm	<input type="checkbox"/>	<input type="checkbox"/>	
		Fritt snuareal, diameter 150 cm	<input type="checkbox"/>	<input type="checkbox"/>	
		God belysning		<input type="checkbox"/>	
		Kontraster		<input type="checkbox"/>	
	Kommentar:				
<input type="checkbox"/> Servering/kiosk	Adkomst:	Stigning*	<input type="checkbox"/>	<input type="checkbox"/>	
		Bygg:	Høyde skranke, maks 80 cm	<input type="checkbox"/>	<input type="checkbox"/>
		Kommentar:			
<input type="checkbox"/> Gapahuk/hytte	Adkomst:	Stigning*	<input type="checkbox"/>	<input type="checkbox"/>	
		Fast, jevnt underlag	<input type="checkbox"/>	<input type="checkbox"/>	
	Inne:	Størrelse, plass til rullestol	<input type="checkbox"/>	<input type="checkbox"/>	
	Kommentar:				
<input type="checkbox"/> Grill/bål plass	Adkomst:	Stigning*	<input type="checkbox"/>	<input type="checkbox"/>	
		Fast, jevnt underlag	<input type="checkbox"/>	<input type="checkbox"/>	
	Bålet:	Mulig å komme inntil bålet	<input type="checkbox"/>	<input type="checkbox"/>	
	Kommentar:				
<input type="checkbox"/> Adkomst vannkant	Stigning*		<input type="checkbox"/>	<input type="checkbox"/>	
		Fast, jevnt underlag	<input type="checkbox"/>	<input type="checkbox"/>	
		Kommentar:			
<input type="checkbox"/> Brygge/flytebrygge	Adkomst:	Stigning*	<input type="checkbox"/>	<input type="checkbox"/>	
		Brygga:	Stoppkant, min 15 cm	<input type="checkbox"/>	<input type="checkbox"/>
		Kommentar:			
<input type="checkbox"/> Baderampe	Adkomst:	Stigning*	<input type="checkbox"/>	<input type="checkbox"/>	
		Fast, jevnt underlag	<input type="checkbox"/>	<input type="checkbox"/>	
	Rampa:	Stigning, maks 1:20	<input type="checkbox"/>	<input type="checkbox"/>	
		Høyde håndlister, 75 og 90 cm	<input type="checkbox"/>	<input type="checkbox"/>	
		Bredde, mellom 90 og 110cm	<input type="checkbox"/>	<input type="checkbox"/>	
Kommentar:					
<input type="checkbox"/> Sittegruppe/hvilebenk	Adkomst:	Stigning*	<input type="checkbox"/>	<input type="checkbox"/>	
		Fast, jevnt underlag	<input type="checkbox"/>	<input type="checkbox"/>	
	Bordet:	Mulig å sitte inntil, fri h. min 67cm	<input type="checkbox"/>	<input type="checkbox"/>	
	Kommentar:				

Totalinntrykk/forslag til forbedringer:

Området er ikke å anbefale som turområde for rullestolbrukere eller synshemmede. Der det er anlagt stier, er det enten for bratt/kupert, eller for løst underlag. I tillegg er en stor del av området gjengrodd. Ingen tilrettelegginger anbefales. Med RV4 rett inntil området og byggefelt rundt på alle kanter, er ikke dette noe naturlig utfartsmål.

Registrator / dato: Anne Lise Bekken, 04.10.08Tlf.: 95479421

Kart og flyfoto over Korta i Vestre Toten



Korta, det sikra området er markert med gult (omtrentlige mål). Det 42 mål store området ligger innimellom byggefelt på Raufoss. Ny RV4 er ikke tegnet inn på det øverste kartet.



P-plass



Ganske gjengrodde stier...



Ikke egnet turområde for rullestolbrukere eller synshemmede



Bratt sti



Tett vegetasjon....



Dårlig vedlikehold



Info om turstier på
Toten

Registreringsskjema for friluftsområde

Sillongen

i

Vestre Toten

kommune

Forvaltningsansvarlig: Sillongen Toten Hotell

Telefon: 61196900



S

Turområde, godkjent for:

Gnr./bnr.:

Kontakt kommunen

Badeplass, godkjent for:

Naturbasenr:

Ikke under DN

Fiskeplass, godkjent for:

9 stk bilder og 2 stk kartutsnitt medfølger



S

Element	Sjekkpunkt			
<input checked="" type="checkbox"/> Parkering	Stigning, flatt, kant maks 2 cm	<input checked="" type="checkbox"/>	<input checked="" type="checkbox"/>	
	Fast, jevnt underlag	<input type="checkbox"/>	<input checked="" type="checkbox"/>	
	Merket/skiltet plass (4,5x5m), ant.: ___	<input type="checkbox"/>	<input type="checkbox"/>	
	Avstand til badeplass/fiskeplass ca m			
	Kommentar:			
<input type="checkbox"/> Informasjon	Infotavle og skilt viser tilgjengelighet	<input type="checkbox"/>	<input type="checkbox"/>	<input type="checkbox"/>
	Lesbarhet (kontraster, bokstavstørrelse)			<input type="checkbox"/>
	Høyde på infotavle, maks 1,6 m	<input type="checkbox"/>	<input type="checkbox"/>	<input type="checkbox"/>
	Kommentar:			
<input type="checkbox"/> Turvei (ca _ m)	Stigning*	<input type="checkbox"/>	<input type="checkbox"/>	
	Fast, jevnt underlag	<input type="checkbox"/>	<input type="checkbox"/>	
	Bredde, min 1,4m + møteplasser på 1,8m	<input type="checkbox"/>	<input type="checkbox"/>	
	Fri høyde 2,25m			<input type="checkbox"/>
	Føringskant synshemmede			<input type="checkbox"/>
	Kommentar:			
<input checked="" type="checkbox"/> Toalett	Adkomst: Stigning*	<input type="checkbox"/>	<input type="checkbox"/>	
	Fast, jevnt underlag	<input type="checkbox"/>	<input type="checkbox"/>	
	Nok plass v/døra	<input type="checkbox"/>	<input type="checkbox"/>	
	Godt skiltet			<input type="checkbox"/>
	Bygg: Dør, fri bredde min 86 cm	<input type="checkbox"/>	<input type="checkbox"/>	
	Fritt snuareal, diameter 150 cm	<input type="checkbox"/>	<input type="checkbox"/>	
	Sideplass, min. 90cm	<input type="checkbox"/>	<input type="checkbox"/>	
	Oppfellbare armstøtter -hver side	<input type="checkbox"/>	<input type="checkbox"/>	
	God belysning			<input type="checkbox"/>
	Kontraster (dør, gulv/vegg)			<input type="checkbox"/>
	Kommentar: Det er mulig å benytte toalettene på hotellet, her er også HC-toalett			
<input type="checkbox"/> Omkledningsrom	Adkomst: Stigning*	<input type="checkbox"/>	<input type="checkbox"/>	
	Fast, jevnt underlag	<input type="checkbox"/>	<input type="checkbox"/>	
	Nok plass v/døra	<input type="checkbox"/>	<input type="checkbox"/>	
	Godt skiltet			<input type="checkbox"/>
	Kommentar:			

* For manuell rullestol kan stigningen være maks 1:20, 1:12 på korte strekninger. Terskler kan maks være 2cm.

**S**

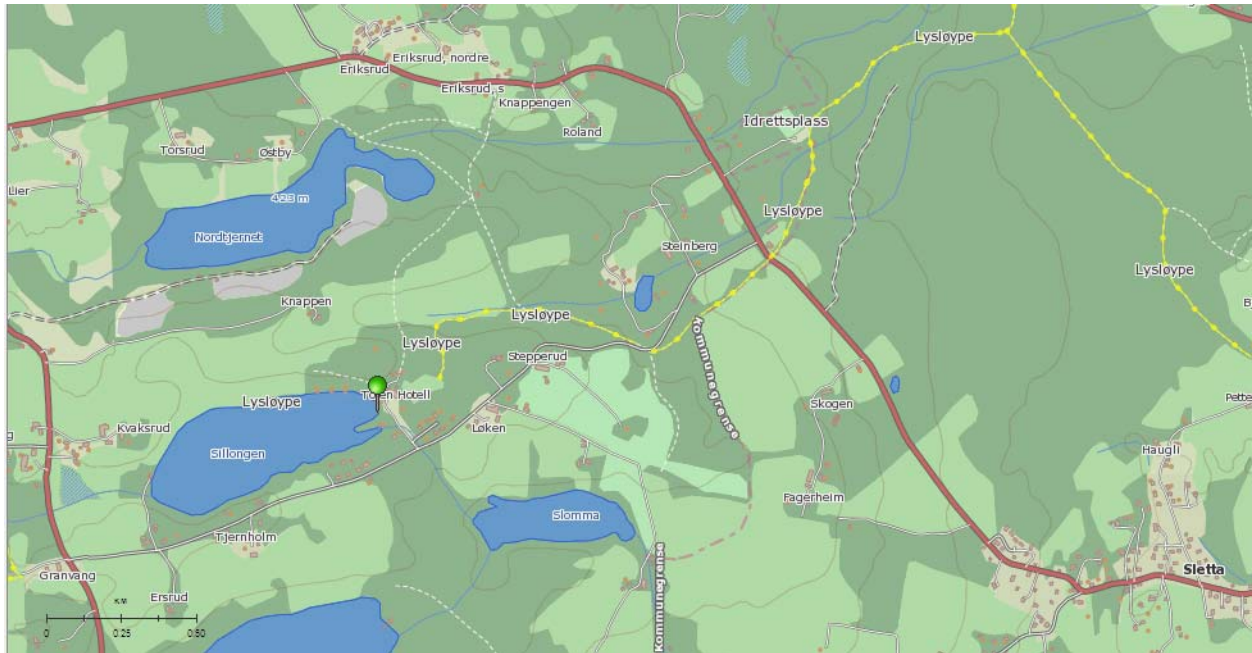
Element	Sjekkpunkt			
<input type="checkbox"/> Omkleddingsrom	Bygg: Dør, fri bredde min 86 cm Fritt snuareal, diameter 150 cm God belysning Kontraster Kommentar:	<input type="checkbox"/> <input type="checkbox"/> <input type="checkbox"/> <input type="checkbox"/>	<input type="checkbox"/> <input type="checkbox"/> <input type="checkbox"/> <input type="checkbox"/>	<input type="checkbox"/> <input type="checkbox"/>
<input checked="" type="checkbox"/> Servering/kiosk	Adkomst: Stigning* Bygg: Høyde skranke, maks 80 cm Kommentar: Kiosk åpen i badesesongen	<input type="checkbox"/> <input type="checkbox"/>	<input type="checkbox"/> <input type="checkbox"/>	
<input type="checkbox"/> Gapahuk/hytte	Adkomst: Stigning* Fast, jevnt underlag Inne: Størrelse, plass til rullestol Kommentar:	<input type="checkbox"/> <input type="checkbox"/> <input type="checkbox"/>	<input type="checkbox"/> <input type="checkbox"/> <input type="checkbox"/>	
<input type="checkbox"/> Grill-/bål plass	Adkomst: Stigning* Fast, jevnt underlag Bålet: Mulig å komme inntil bålet Kommentar:	<input type="checkbox"/> <input type="checkbox"/> <input type="checkbox"/>	<input type="checkbox"/> <input type="checkbox"/> <input type="checkbox"/>	
<input checked="" type="checkbox"/> Adkomst vannkant	Stigning* Fast, jevnt underlag Kommentar: Vanskelig pr i dag pga høye kanter	<input type="checkbox"/> <input type="checkbox"/>	<input type="checkbox"/> <input type="checkbox"/>	
<input type="checkbox"/> Brygge/flytebrygge	Adkomst: Stigning* Brygga: Stoppkant, min 15 cm Kommentar:	<input type="checkbox"/> <input type="checkbox"/>	<input type="checkbox"/> <input type="checkbox"/>	
<input type="checkbox"/> Baderampe	Adkomst: Stigning* Fast, jevnt underlag Rampa: Stigning, maks 1:20 Høyde håndlister, 75 og 90 cm Bredde, mellom 90 og 110cm Kommentar:	<input type="checkbox"/> <input type="checkbox"/> <input type="checkbox"/> <input type="checkbox"/> <input type="checkbox"/>	<input type="checkbox"/> <input type="checkbox"/> <input type="checkbox"/> <input type="checkbox"/> <input type="checkbox"/>	
<input type="checkbox"/> Sittegruppe/hvilebenk	Adkomst: Stigning* Fast, jevnt underlag Bordet: Mulig å sitte inntil, fri h. min 67cm Kommentar:	<input type="checkbox"/> <input type="checkbox"/> <input type="checkbox"/>	<input type="checkbox"/> <input type="checkbox"/> <input type="checkbox"/>	

Totalintrykk/forslag til forbedringer:

Badeplass ved Sillongen Toten Hotell. Området kan være egnet som turområde for rullestolbrukere med ledsager, men det er ikke merket HC p-plass og ikke adkomst til vannet for bading med rullestol. Badegjestene kan benytte toaletter på hotellet, her er også HC-toalett. Forbedringspotensiale: skilte og merke en HC p-plass på den store p-plassen og tilrettelegge for bading og fising for rullestolbrukere. Foran kiosken bør det monteres en enkel trerampe opp på ene siden av plattingen.

Registrator / dato: Anne Lise Bekken, 22.10.08**Tlf.: 95479421**

Kart og flyfoto over Sillongen i Vestre Toten



Sillongen, badeplassen ligger ved siden av Tøten Hotell (se grønn markør).



Sillongen, her ved siden av Toten Hotell



Ikke adkomst ned til vannet for bading for rullestolbrukere



Kiosk, men den høye rampa er et hinder....





Infotavle om turstier på Toten



Ikke adkomst for bading med rullestol



P-plassen mangler merket HC p-plass



Regnbueørret på 8,2 kg tatt i Sillongen!

ØSTRE TOTEN

Registreringsskjema for friluftsområde

Sti Peder Balke-senteret - Kapp i Østre Toten

kommune

Forvaltningsansvarlig: Kommunen

Telefon: 61141500



S

Turområde, godkjent for:

Gnr./bnr.:

Se komm. nederst

Badeplass, godkjent for:

Naturbasenr:

Ikke under DN

Fiskeplass, godkjent for:

23 stk bilder og 2 stk kartutsnitt medfølger



S

Element	Sjekkpunkt			
<input checked="" type="checkbox"/> Parkering	Stigning, flatt, kant maks 2 cm	<input type="checkbox"/>	<input checked="" type="checkbox"/>	
	Fast, jevnt underlag	<input type="checkbox"/>	<input checked="" type="checkbox"/>	
	Merket/skiltet plass (4,5x5m), ant.: ___	<input type="checkbox"/>	<input type="checkbox"/>	
	Avstand til badeplass/fiskeplass ca m			
	Kommentar: Gjelder parkering ved P. Balke-senteret, se kommentarer nederst			
<input checked="" type="checkbox"/> Informasjon	Infotavle og skilt viser tilgjengelighet	<input type="checkbox"/>	<input type="checkbox"/>	<input type="checkbox"/>
	Lesbarhet (kontraster, bokstavstørrelse)			<input checked="" type="checkbox"/> *
	Høyde på infotavle, maks 1,6 m	<input checked="" type="checkbox"/>	<input checked="" type="checkbox"/>	<input checked="" type="checkbox"/>
	Kommentar: Info om stedene langs turstien. *Fargen på skiltet er litt falmet			
<input checked="" type="checkbox"/> Turvei (_____m)	Stigning*	<input type="checkbox"/>	<input type="checkbox"/>	
	Fast, jevnt underlag	<input checked="" type="checkbox"/>	<input checked="" type="checkbox"/>	
	Bredde, min 1,4m + møteplasser på 1,8m	<input checked="" type="checkbox"/>	<input checked="" type="checkbox"/>	
	Fri høyde 2,25m			<input checked="" type="checkbox"/>
	Føringskant synshemmede			<input type="checkbox"/>
	Kommentar: Se kommentarer nederst			
<input checked="" type="checkbox"/> Toalett	Adkomst:			
	Stigning*	<input type="checkbox"/>	<input checked="" type="checkbox"/>	
	Fast, jevnt underlag	<input type="checkbox"/>	<input checked="" type="checkbox"/>	
	Nok plass v/døra	<input checked="" type="checkbox"/>	<input checked="" type="checkbox"/>	
	Godt skiltet			<input type="checkbox"/>
	Bygg:			
	Dør, fri bredde min 86 cm	<input checked="" type="checkbox"/>	<input checked="" type="checkbox"/>	
	Fritt snuareal, diameter 150 cm	<input type="checkbox"/>	<input type="checkbox"/>	
	Sideplass, min. 90cm	<input type="checkbox"/>	<input type="checkbox"/>	
	Oppfellbare armstøtter -hver side	<input type="checkbox"/>	<input type="checkbox"/>	
God belysning			<input type="checkbox"/>	
Kontraster (dør, gulv/vegg)			<input type="checkbox"/>	
Kommentar: HC- toalett på Tallodden. Armstøtte venstre side, 5 cm terskel				
<input type="checkbox"/> Omkleddingsrom	Adkomst:			
	Stigning*	<input type="checkbox"/>	<input type="checkbox"/>	
	Fast, jevnt underlag	<input type="checkbox"/>	<input type="checkbox"/>	
	Nok plass v/døra	<input type="checkbox"/>	<input type="checkbox"/>	
Godt skiltet			<input type="checkbox"/>	
Kommentar:				

* For manuell rullestol kan stigningen være maks 1:20, 1:12 på korte strekninger. Terskler kan maks være 2cm.

**S**

Element	Sjekkpunkt			
<input type="checkbox"/> Omkleddingsrom	Bygg: Dør, fri bredde min 86 cm Fritt snuareal, diameter 150 cm God belysning Kontraster	<input type="checkbox"/> <input type="checkbox"/>	<input type="checkbox"/> <input type="checkbox"/>	<input type="checkbox"/> <input type="checkbox"/>
Kommentar:				
<input type="checkbox"/> Servering/kiosk	Adkomst: Stigning* Bygg: Høyde skranke, maks 80 cm	<input type="checkbox"/> <input type="checkbox"/>	<input type="checkbox"/> <input type="checkbox"/>	
Kommentar:				
<input type="checkbox"/> Gapahuk/hytte	Adkomst: Stigning* Fast, jevnt underlag Inne: Størrelse, plass til rullestol	<input type="checkbox"/> <input type="checkbox"/> <input type="checkbox"/>	<input type="checkbox"/> <input type="checkbox"/> <input type="checkbox"/>	
Kommentar:				
<input checked="" type="checkbox"/> Grill-/bål plass	Adkomst: Stigning* Fast, jevnt underlag Bålet: Mulig å komme inntil bålet	<input checked="" type="checkbox"/> <input type="checkbox"/> <input checked="" type="checkbox"/>	<input checked="" type="checkbox"/> <input checked="" type="checkbox"/> <input checked="" type="checkbox"/>	
Kommentar:				
<input checked="" type="checkbox"/> Adkomst vannkant	Stigning* Fast, jevnt underlag	<input checked="" type="checkbox"/> <input type="checkbox"/>	<input checked="" type="checkbox"/> <input checked="" type="checkbox"/>	
Kommentar: Flatt område fram til vannet, men kan være tungt pga gress				
<input type="checkbox"/> Brygge/flytebrygge	Adkomst: Stigning* Brygga: Stoppkant, min 15 cm	<input type="checkbox"/> <input type="checkbox"/>	<input type="checkbox"/> <input type="checkbox"/>	
Kommentar:				
<input type="checkbox"/> Baderampe	Adkomst: Stigning* Fast, jevnt underlag Rampa: Stigning, maks 1:20 Høyde håndlister, 75 og 90 cm Bredde, mellom 90 og 110cm	<input type="checkbox"/> <input type="checkbox"/> <input type="checkbox"/> <input type="checkbox"/> <input type="checkbox"/>	<input type="checkbox"/> <input type="checkbox"/> <input type="checkbox"/> <input type="checkbox"/> <input type="checkbox"/>	
Kommentar:				
<input type="checkbox"/> Sittegruppe/hvilebenk	Adkomst: Stigning* Fast, jevnt underlag Bordet: Mulig å sitte inntil, fri h. min 67cm	<input type="checkbox"/> <input type="checkbox"/> <input type="checkbox"/>	<input type="checkbox"/> <input type="checkbox"/> <input type="checkbox"/>	
Kommentar:				

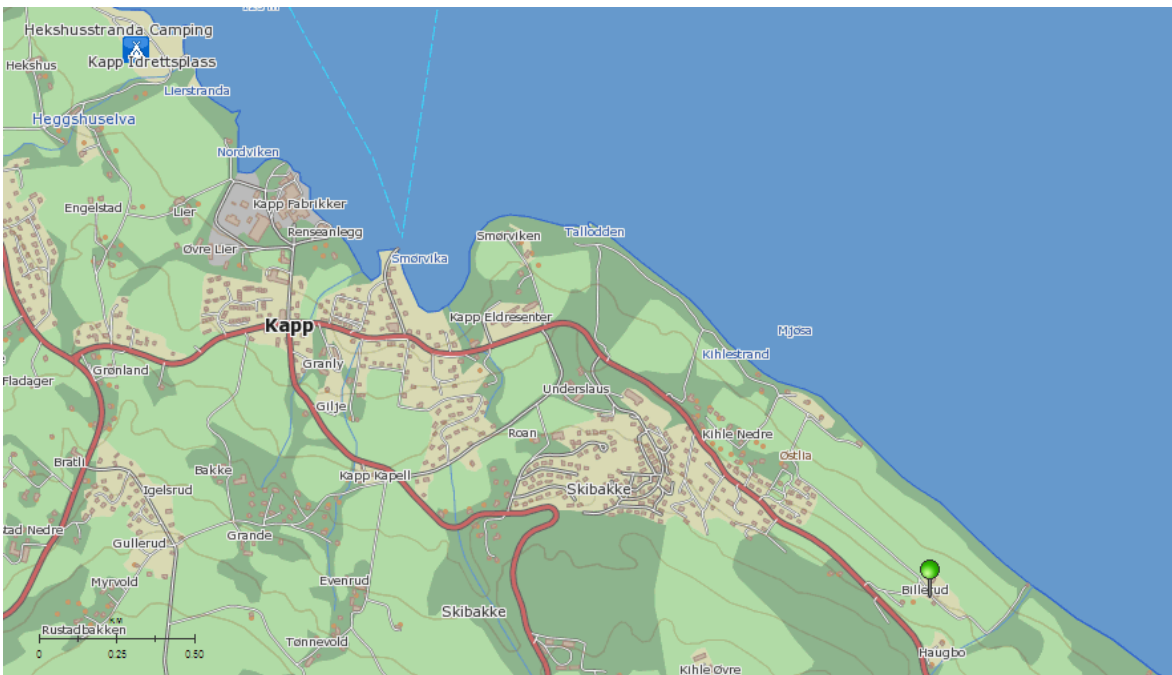
Totalintrykk/forslag til forbedringer:

Tursti fra Peder Balke-senteret til Kapp: Starter man fra Peder Balke-senteret, er det først en bratt bakke fra parkeringa og ned til selve turveien, og deretter en laaaang bratt bakke ned mot Mjøsa (se bilder). Delen av turstien som egner seg best for rullestolbruker (med ledsager), er derfor Tallodden (bade plass) og en del av stien på hver side av Tallodden. Turstien har varierende bredde, og føringskant på de fleste etapper. Tallodden har HC-toalett, men det er noe tung adkomst til selve bygningen; den ligger på en liten høyde og har ujevnt underlag. Det er også en dørterskel på ca 5 cm. Fra Tallodden videre mot Kapp er det strekninger som er for bratte til at de er egnet for rullestolbrukere, spesielt siste del av stien. Forslag til forbedringer: Plassere sittegrupper på Tallodden og utbedre adkomsten til HC toalettet. En baderampe bør på plass i kommunen, enten på Tallodden eller i Totenvika (Panengen eller Evjua). G.nr/br.nr: 91/22 (Tallodden), 99/1 (kommunalt sikra teiger ved siden av Tallodden), 90/3 (kommunal eiendom før Billerud gård).

Registrator / dato: Anne Lise Bekken, 22.10.08

Tlf.: 95479421

Kart og flyfoto over sti Peder Balke-senteret (Billerud gård) - Kapp



Stien starter ved Peder Balke-senteret (Billerud gård) markert med grønn knappenål nederst til høyre. Stitraseen går hovedsakelig langs Mjøsa, og er markert med gult. Fra Smørviken er to alternative ruter.



Peder Balke-senteret (Billerud gård)



Infotavle



Bratt bakke fra p-plassen og ned til turveien



I første sving møter du dette fine huset.....



God tur!



Her ses den laaaange bakken opp mot Peder Balke-senteret



Del av turvei I



Del av turvei II



En sprøkken holk på Mjøsa...



Del av turvei III



Mosegrodd benk langs
turstien..



Turvei mot Tallodden



Leirsted, ikke adkomst
gapahuker med rullestol



Hvor mange må man være for å ta rundt
treet?



Grillmuligheter på Tallodden



Toalettbygg, noe tung adkomst



Bål plass



Løst underlag ved inngangsparti, + terskel på ca 5 cm



Tallodden, adkomst vannkant er mulig med rullestol, men det fins ingen baderampe



Turveien fra Tallodden
opp mot p-plassen



Idyllisk hus i Smørviken



Utsikt fra Smørviken mot Kapp
Melkefabrikk

ØYER

Registreringsskjema for friluftsområde

Aronsvejordet

i Øyer

kommune

Forvaltningsansvarlig: Øyer kommune

Telefon: 61268100



S

Turområde, godkjent for:

Gnr./bnr.: 19/35

Badeplass, godkjent for:

Naturbasenr: 1686

Fiskeplass, godkjent for:

4 stk bilder og 2 stk kartutsnitt medfølger



S

Element	Sjekkpunkt			
<input type="checkbox"/> Parkering	Stigning, flatt, kant maks 2 cm	<input type="checkbox"/>	<input type="checkbox"/>	
	Fast, jevnt underlag	<input type="checkbox"/>	<input type="checkbox"/>	
	Merket/skiltet plass (4,5x5m), ant.: __	<input type="checkbox"/>	<input type="checkbox"/>	
	Avstand til badeplass/fiskeplass ca m			
	Kommentar: Se kommentarer nederst			
<input type="checkbox"/> Informasjon	Infotavle og skilt viser tilgjengelighet	<input type="checkbox"/>	<input type="checkbox"/>	<input type="checkbox"/>
	Lesbarhet (kontraster, bokstavstørrelse)			<input type="checkbox"/>
	Høyde på infotavle, maks 1,6 m	<input type="checkbox"/>	<input type="checkbox"/>	<input type="checkbox"/>
	Kommentar:			
<input type="checkbox"/> Turvei (_____m)	Stigning*	<input type="checkbox"/>	<input type="checkbox"/>	
	Fast, jevnt underlag	<input type="checkbox"/>	<input type="checkbox"/>	
	Bredde, min 1,4m + møteplasser på 1,8m	<input type="checkbox"/>	<input type="checkbox"/>	
	Fri høyde 2,25m			<input type="checkbox"/>
	Føringskant synshemmede			<input type="checkbox"/>
Kommentar:				
<input type="checkbox"/> Toalett	Adkomst:			
	Stigning*	<input type="checkbox"/>	<input type="checkbox"/>	
	Fast, jevnt underlag	<input type="checkbox"/>	<input type="checkbox"/>	
	Nok plass v/døra	<input type="checkbox"/>	<input type="checkbox"/>	
	Godt skiltet			<input type="checkbox"/>
	Bygg:			
	Dør, fri bredde min 86 cm	<input type="checkbox"/>	<input type="checkbox"/>	
	Fritt snuareal, diameter 150 cm	<input type="checkbox"/>	<input type="checkbox"/>	
	Sideplass, min. 90cm	<input type="checkbox"/>	<input type="checkbox"/>	
	Oppfellbare armstøtter -hver side	<input type="checkbox"/>	<input type="checkbox"/>	
God belysning			<input type="checkbox"/>	
Kontraster (dør, gulv/vegg)			<input type="checkbox"/>	
Kommentar:				
<input type="checkbox"/> Omkleddingsrom	Adkomst:			
	Stigning*	<input type="checkbox"/>	<input type="checkbox"/>	
	Fast, jevnt underlag	<input type="checkbox"/>	<input type="checkbox"/>	
	Nok plass v/døra	<input type="checkbox"/>	<input type="checkbox"/>	
Godt skiltet			<input type="checkbox"/>	
Kommentar:				

* For manuell rullestol kan stigningen være maks 1:20, 1:12 på korte strekninger. Terskler kan maks være 2cm.

**S**

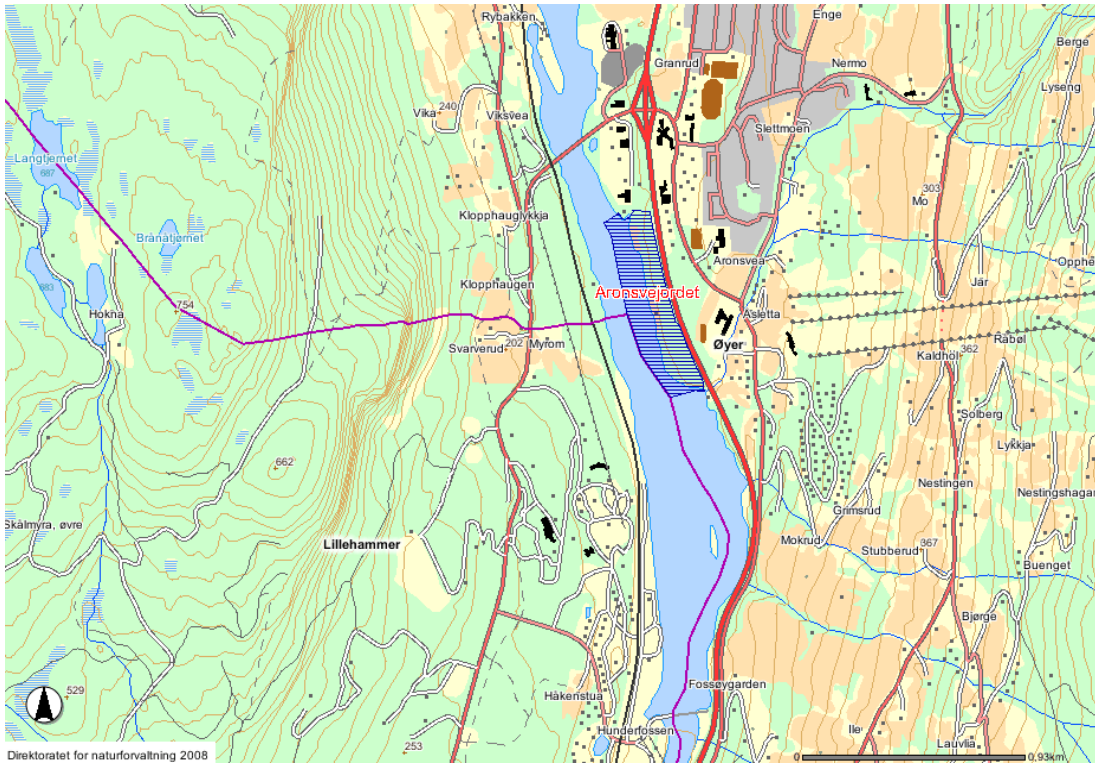
Element	Sjekkpunkt				
<input type="checkbox"/> Omkleddingsrom	Bygg:	Dør, fri bredde min 86 cm	<input type="checkbox"/>	<input type="checkbox"/>	
		Fritt snuareal, diameter 150 cm	<input type="checkbox"/>	<input type="checkbox"/>	
		God belysning		<input type="checkbox"/>	
		Kontraster		<input type="checkbox"/>	
	Kommentar:				
<input type="checkbox"/> Servering/kiosk	Adkomst:	Stigning*	<input type="checkbox"/>	<input type="checkbox"/>	
		Bygg:	Høyde skranke, maks 80 cm	<input type="checkbox"/>	<input type="checkbox"/>
		Kommentar:			
<input type="checkbox"/> Gapahuk/hytte	Adkomst:	Stigning*	<input type="checkbox"/>	<input type="checkbox"/>	
		Fast, jevnt underlag	<input type="checkbox"/>	<input type="checkbox"/>	
	Inne:	Størrelse, plass til rullestol	<input type="checkbox"/>	<input type="checkbox"/>	
	Kommentar:				
<input type="checkbox"/> Grill-/bål plass	Adkomst:	Stigning*	<input type="checkbox"/>	<input type="checkbox"/>	
		Fast, jevnt underlag	<input type="checkbox"/>	<input type="checkbox"/>	
	Bålet:	Mulig å komme inntil bålet	<input type="checkbox"/>	<input type="checkbox"/>	
	Kommentar:				
<input type="checkbox"/> Adkomst vannkant	Stigning*		<input type="checkbox"/>	<input type="checkbox"/>	
		Fast, jevnt underlag	<input type="checkbox"/>	<input type="checkbox"/>	
		Kommentar:			
<input type="checkbox"/> Brygge/flytebrygge	Adkomst:	Stigning*	<input type="checkbox"/>	<input type="checkbox"/>	
		Brygga:	Stoppkant, min 15 cm	<input type="checkbox"/>	<input type="checkbox"/>
		Kommentar:			
<input type="checkbox"/> Baderampe	Adkomst:	Stigning*	<input type="checkbox"/>	<input type="checkbox"/>	
		Fast, jevnt underlag	<input type="checkbox"/>	<input type="checkbox"/>	
	Rampa:	Stigning, maks 1:20	<input type="checkbox"/>	<input type="checkbox"/>	
		Høyde håndlister, 75 og 90 cm	<input type="checkbox"/>	<input type="checkbox"/>	
		Bredde, mellom 90 og 110cm	<input type="checkbox"/>	<input type="checkbox"/>	
Kommentar:					
<input type="checkbox"/> Sittegruppe/hvilebenk	Adkomst:	Stigning*	<input type="checkbox"/>	<input type="checkbox"/>	
		Fast, jevnt underlag	<input type="checkbox"/>	<input type="checkbox"/>	
	Bordet:	Mulig å sitte inntil, fri h. min 67cm	<input type="checkbox"/>	<input type="checkbox"/>	
	Kommentar:				

Totalinntrykk/forslag til forbedringer:

Dette området ble sikret i 2004, og består av 68 mål sentrumsnær kulturmark langs Lågen i Øyer. Pr i dag er området helt nedgrodd (se bilder), og det er ikke egnet som turområde hverken for rullestolbrukere eller synshemmede. Det er heller ikke anlagt p-plass eller toalett. Med tiden skal områdes opparbeides og gi muligheter for fiske, opphold, båtliv og turer langs elva. Her bør det da tilrettelegges for rullestolbrukere og synshemmede.

Registrator / dato: Anne Lise Bekken, 26.10.08**Tlf.:** 95479421

Kart og flyfoto over Aronsvejordet i Øyer



Aronsvejordet, det sikra området ligger innafor gul markør (omtrentlige mål).



Nærmeste
parkeringsmulighet



Utsikt langs Lågen mot nord



Utsikt langs Lågen mot sør. Området skal opparbeides til
friluftsmål.

