

Protokoll fra Teams-møte i rovviltnemnda for region 8 den 10.2.2021

Arbeidstid: én time møte og én time forberedelse

Deltagere:

Rovviltnemnda	Andre med på hele eller deler av møtet
John Karlsen, leder Aslak Mathis Eira Mari Siljebråten Fred Johnsen Trine Noodt Inger Anita Smuk, vara	Jon Nikolaisen Iris Hallen, FMTF Aase Berg, FMTF Marthe Johansen Holmøy, FMTF Rasmus Høyning, FMTF Andreas Røsæg, FMTF

Sakliste

8/21	Godkjenning av innkalling og sakliste	s. 1
9/21	Behandling av klage på områder og fordeling av kvote for jakt på gaupe	s. 2

8/21 Godkjenning av innkalling og sakliste

– Vedtak –

Godkjent som innstilt.

– Innstilling til vedtak –

Rovviltnemnda for region 8 godkjenner innkalling og sakliste.

9/21 Behandling av klage på områder og fordeling av kvote for jakt på gaupe

Vedtak –

Vedtatt som innstilt.

Rovviltnemnda har fått tildelt en kvote på seks gauper til region 8. Disse har nemnda fordelt ut fra gaupebestand og tapsbilde. Prioriteringen er fremtidsrettet, med sikte på igjen å få familiegruppe i østlig A-området, slik at bestandsmålet kan nås og opprettholdes i A-områdene. Noe som vil gi rovviltnemnda myndighet til å fastsette kvoter, og gi en lavere terskel for uttak av gauper som utgjør et skadepotensial.

Innstilling til vedtak –

Rovviltnemnda kan ikke se at klagen tilfører saken nye opplysninger som gir grunnlag for å endre vedtaket. Rovviltnemnda opprettholder sitt vedtak. Saken oversendes Klima- og miljødepartementet for endelig avgjørelse. Det rettslige grunnlaget for avgjørelsen er naturmangfoldloven § 16 og rovviltforskriften §§ 4, 7 og 11.

Saksfremlegg

Bakgrunn

Klubvik beitelag klaget den 24.1.2021 på rovviltnemndas vedtak i sak 4/21 på møtet den 21.1.2021. Vedtaket gjelder områder for kvotejakt på gaupe og fordeling av kvoten mellom områder. Vedtaket ble fattet på bakgrunn av Miljødirektoratets kvote for jakt på gaupe i 2021. Miljødirektoratet har for region 8, i brev av 14.12.2020, åpnet for jakt på totalt seks gauper med en hunndyrkvote på totalt tre voksne. Sekretariatet viser også til sak 26/20 i møtet den 23.9.2020, om anbefaling av kvote for jakt på gaupe.

Klagers anførsler

Vi viser til klagen i sin helhet, men trekker frem:

- Klubbvik beitelag har 3 845 sau og lam på beite i Nesseby og Vadsø kommuner, i tillegg kommer Nesseby villsaulag med ca. 1 000 dyr på samme beiteområde i Nesseby kommune. Dette gjør at området har flest sau pr km² i Finnmark, og dermed høyest skadepotensial ved rovdyrangrep.
- Det har vært årlig dokumenterte tap til gaupe i området siden år 2000, unntatt år 2020. Det var ikke mulig å dokumentere tap til gaupe i fjor, men fra første snøfall i oktober ble det dokumentert spor, og en rein ble dokumentert tatt i november, på innmark, og en rein ble skadet av gaupe i området. SNO har etter dette fått jamnlige meldinger om observasjoner av gaupespor.
- Normalt trekker gaupa gjennom området og det observeres gaupespor på våren og seinhøstes. I år har det blitt observert gaupespor over en lengre periode, noe som er unormalt, beitelaget frykter at dette individet har etablert fast territorium i området. Dette vil etter all sannsynlighet føre til store tap til sommeren.
- Kartene over rein og sau tapt til gaupe og gaupeobservasjoner vedlagt vedtaket viser større tetthet av tap og observasjoner enn flere av områdene det er åpnet for jakt i.

- På bakgrunn av dette klarer ikke beitelaget å forstå begrunnelsen til rovviltnemnda for kun å åpne for kvotejakt i B-området i Vest-Finnmark. Beitelaget ber om at det gjøres en ny vurdering raskest mulig, der det også åpnes for jakt i B-områdene på Varangerhalvøya.

Sekretariatets vurdering

På møtet den 23.9.2020 ga rovviltnemnda Miljødirektoratet sin tilrådning til kvote for gaupejakt. Rovviltnemnda fulgte da sekretariatets innstilling og anbefalte Miljødirektoratet en kvote på åtte gauper i deler av B-området i Troms og avtaleområdet med Nordland, og to gauper i B-området i Finnmark. Miljødirektoratet tildelte region 8 totalt seks gauper med en hundyrkvote på tre voksne. I møtet den 21.1.2021 fulgte rovviltnemnda sekretariatets innstilling og fordelte to gauper til Finnmark slik: to gauper, hvorav inntil én voksen hunngaue i B-området for gaupe i kommunene Lebesby, Nordkapp, Måsøy, Hammerfest, Loppa, Porsanger og Alta.

Fordelingen av kvoten innad i Finnmark ble begrunnet slik

I Finnmark er gaupebestanden, og også tapsbildet, størst rundt Alta og Porsanger. Med denne bakgrunn vil vi anbefale å styre kvoten i Finnmark til B-områdene i vest.

Gaupebestanden og tapsbildet

Kartene som ble vist i saksfremstillingen for møtet den 21.1.2021 viste utviklingen siden saksfremstillingen som lå til grunn for rovviltnemndas anbefaling til Miljødirektoratet om kvote for jakt på gaupe. Når en begrenset kvote skulle fordeles mellom områder i møtet den 21.1.2021, gjorde sekretariatet en mer grundig vurdering av utvikling i gaupebestand og tapsbildet. Hele vurderingen ble ikke belyst hverken i saksfremstilling eller i møte. Sekretariatet forstår derfor spørsmålet som ligger i klagen, og gir her en mer utfyllende begrunnelse.

Etter 2013 har det ikke vært registrert familiegrupper av gaupe i tilknytning til A-området for gaupe i Sør-Varanger, Nesseby og Tana (østlig A-område). Det har det heller ikke vært i beiteområdet til Klubvik beitelag, i Nesseby og Vadsø. Også observasjoner/spor, godkjent av Statens naturoppsyn, av enkeltdyr i det østlige A-området og tilgrensende områder har vært få etter 2013. Vi har likevel sett betydelige dokumenterte tap til gaupe frem til og med 2017. Fra og med 2018 er det få dokumenterte tap til gaupe i dette østlige A-området og tilgrensende områder.

Det skal være en lav terskel for uttak av gaupe som utgjør et skadepotensial i prioriterte beiteområder. Kvote for gaupe er motivert ut fra å forebygge skade, og samtidig opprettholde bestandsmålet for gaupe i A-området. Sekretariatet bemerker også at de mer tapsutsatte områdene i Porsanger og Alta i stor grad er kalvingsområder for rein. I kalvingsområder skal terskelen for uttak være lav, også i A-områder.

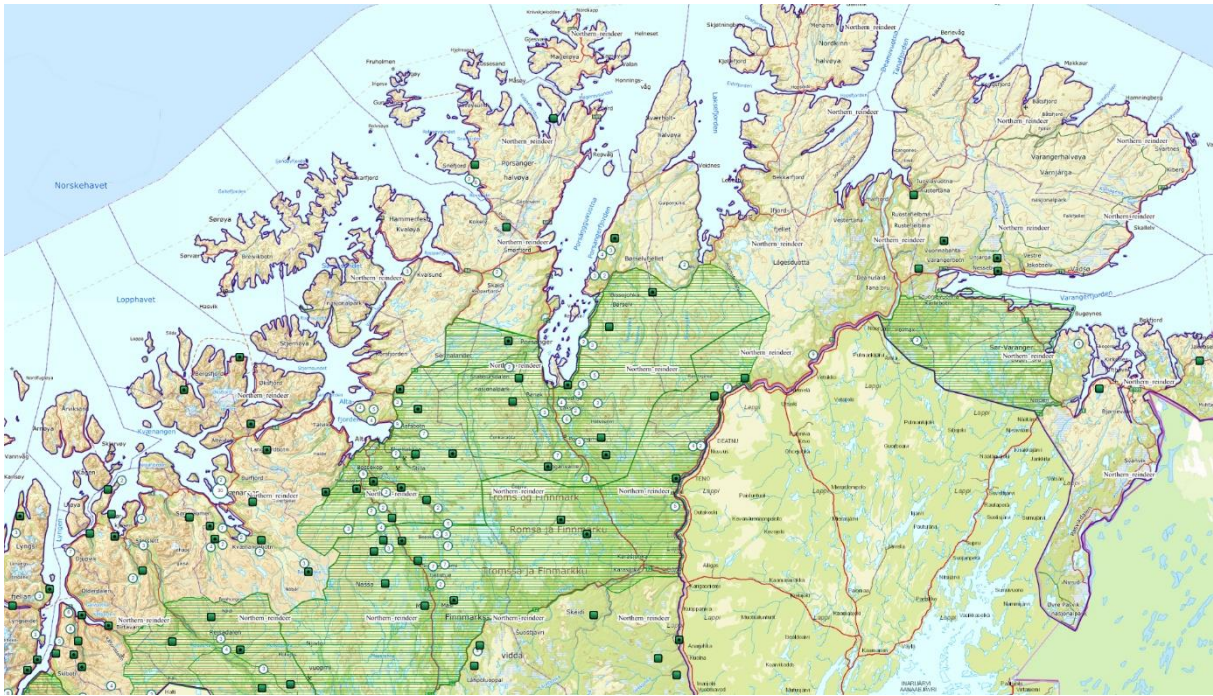
Gauper i Finnmark kan bruke store områder. Det å nå og opprettholde bestandsmålet for gaupe i A-området er ikke forenlig med at det aldri skal være gauper som utgjør et skadepotensial i prioriterte beiteområder eller i kalvingsområder for rein når reinen kalver. Ved fordeling av kvote er det tatt hensyn til gaupebestand og dokumenterte skader de siste årene (figur 1–5). Det er mye kalvingsland for rein i B-områdene i vest. Disse områdene har også dokumentert gaupeaktivitet og de grenser til A-områder med kalvingsland hvor de dokumenterte tapene har vært store.

Uttak av to gauper, hvorav inntil én voksen hunngaue i B-området i vest vil ikke være skadelig for bestanden i dette området. Et slikt uttak vil kunne virke tapsforebyggende ved at det hindrer videre etablering av gauper i B-områdene, samtidig som det inn i kalvingstiden kan virke tapsforebyggende også inn i de kalvingsområdene i Alta og Porsanger som har hatt høyest dokumentert tap til gaue de siste årene (figur 2.). Dette fordi vi antar det er sannsynlig at de fleste gauper i B-områdene, også bruker A-områder.

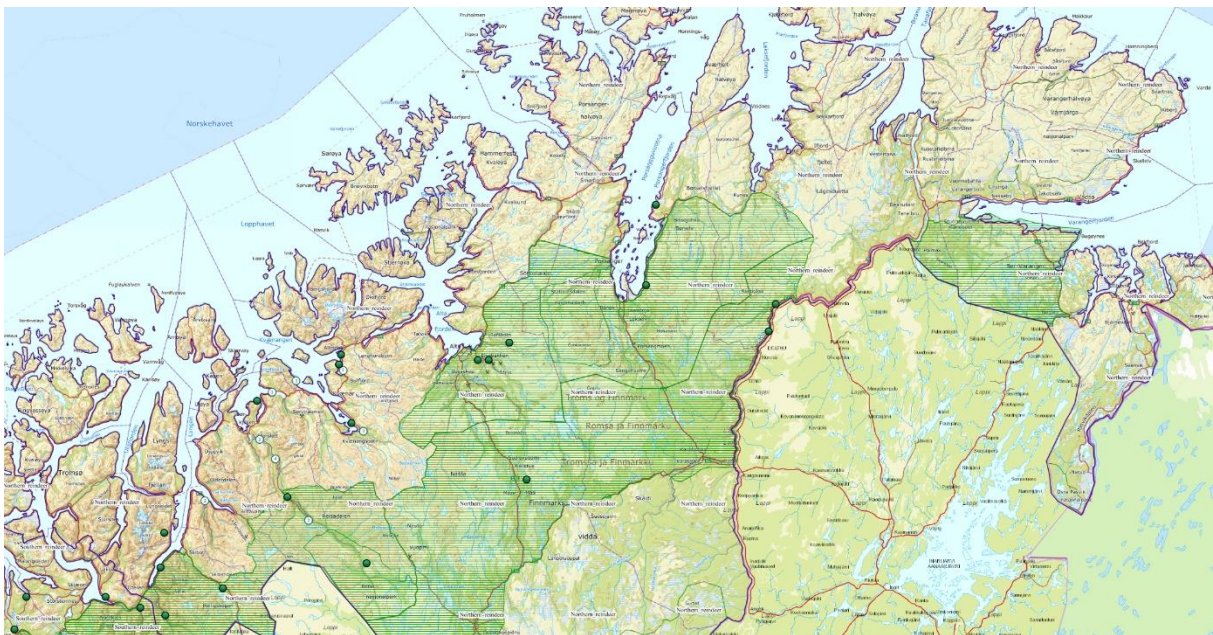
Ved jakt på gaue er det vanskelig å skille hanndyr fra hunddyr. Vi vurderer at uttak av én voksen hunngaue i tilknytning til A-området i øst vil vanskeliggjøre at det igjen, år om annet, for første gang siden 2010 blir registrert familiegruppe av gaue i det østlige A-området.



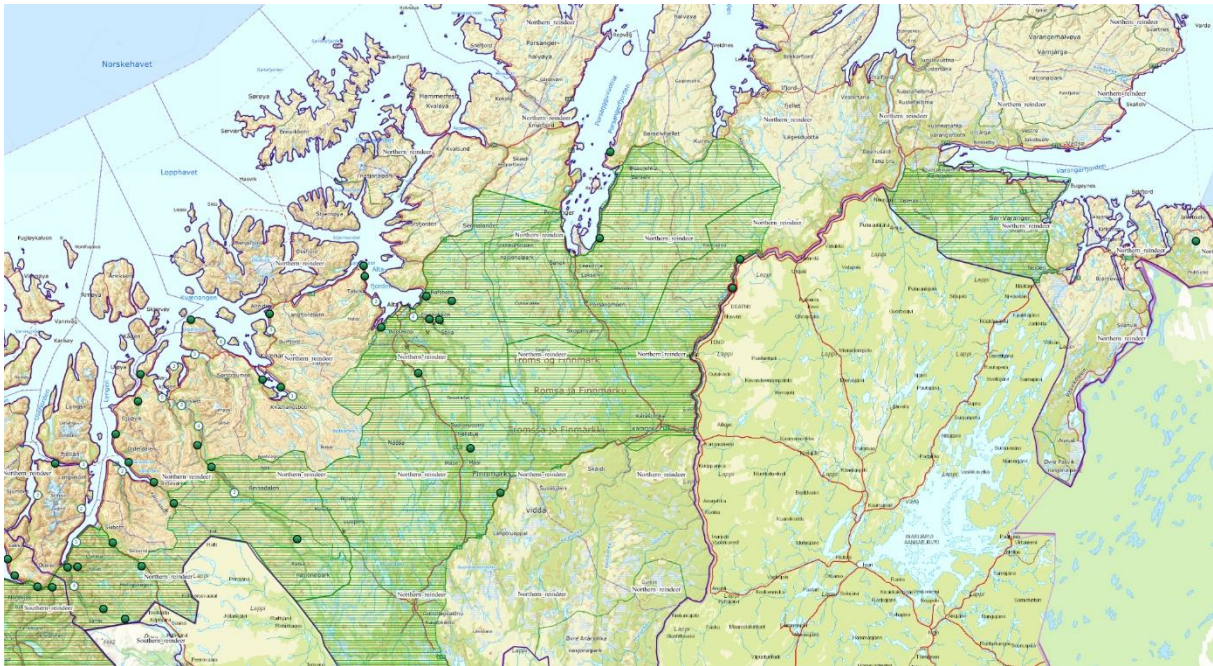
Figur 1. Rein og sau dokumentert/antatt drept/skadet av gauper i perioden 1.1.2020–8.2.2021. I hvite sirkler angir tallet hvor mange dokumenterte som ligger bak sirkelen. Skravert område angir A-området for gaue (forvaltningsområdet for gaue). Kilde: Rovbase 3.0 per 8.2.2021.



Figur 2. Rein og sau dokumentert/antatt drept/skadet av gaupe i perioden 1.1.2018–8.2.2021. I hvite sirkler angir tallet hvor mange dokumenterte som ligger bak sirkelen. Skravert område angir A-området for gaupe (forvaltningsområdet for gaupe). Kilde: Rovbase 3.0 per 8.2.2021.



Figur 3. Registrerte familiegupper av gaupe, dokumentert/antatt i perioden 1.10.2019-8.2.2021. Hver grønn prikk angir en registrering av familieguppe, godkjent av Statens naturoppsyn. Hvite sirkler med tall angir flere registreringer nær hverandre. Flere registreringer kan være av samme familieguppe, disse skiller ved avstandskriterier. Skravert område angir A-området for gaupe (forvaltningsområdet for gaupe). Kilde: Rovbase 3.0 per 8.2.2021.



Figur 4. Registrerte familiegrupper av gaupe, dokumentert/antatt i perioden 1.10.2015–8.2.2021. Hver grønn prikk angir en registrering av familiegruppe, godkjent av Statens naturoppsyn. Hvite sirkler med tall angir flere registreringer nær hverandre. Flere registreringer kan være av samme familiegruppe, disse skilles ved avstandskriterier. Skravert område angir A-området for gaupe (forvaltningsområdet for gaupe). Kilde: Rovbase 3.0 per 8.2.2021.



Figur 5. Registrerte observasjoner/spor av gauper, dokumentert/antatt i perioden 1.10.2015–8.2.2021. Hver grønn prikk angir en registrering av gaupe, godkjent av Statens naturoppsyn. Hvite sirkler angir flere registreringer nær hverandre. Skravert område angir A-området for gaupe (forvaltningsområdet for gaupe). Kilde: Rovbase 3.0 per 8.2.2021.